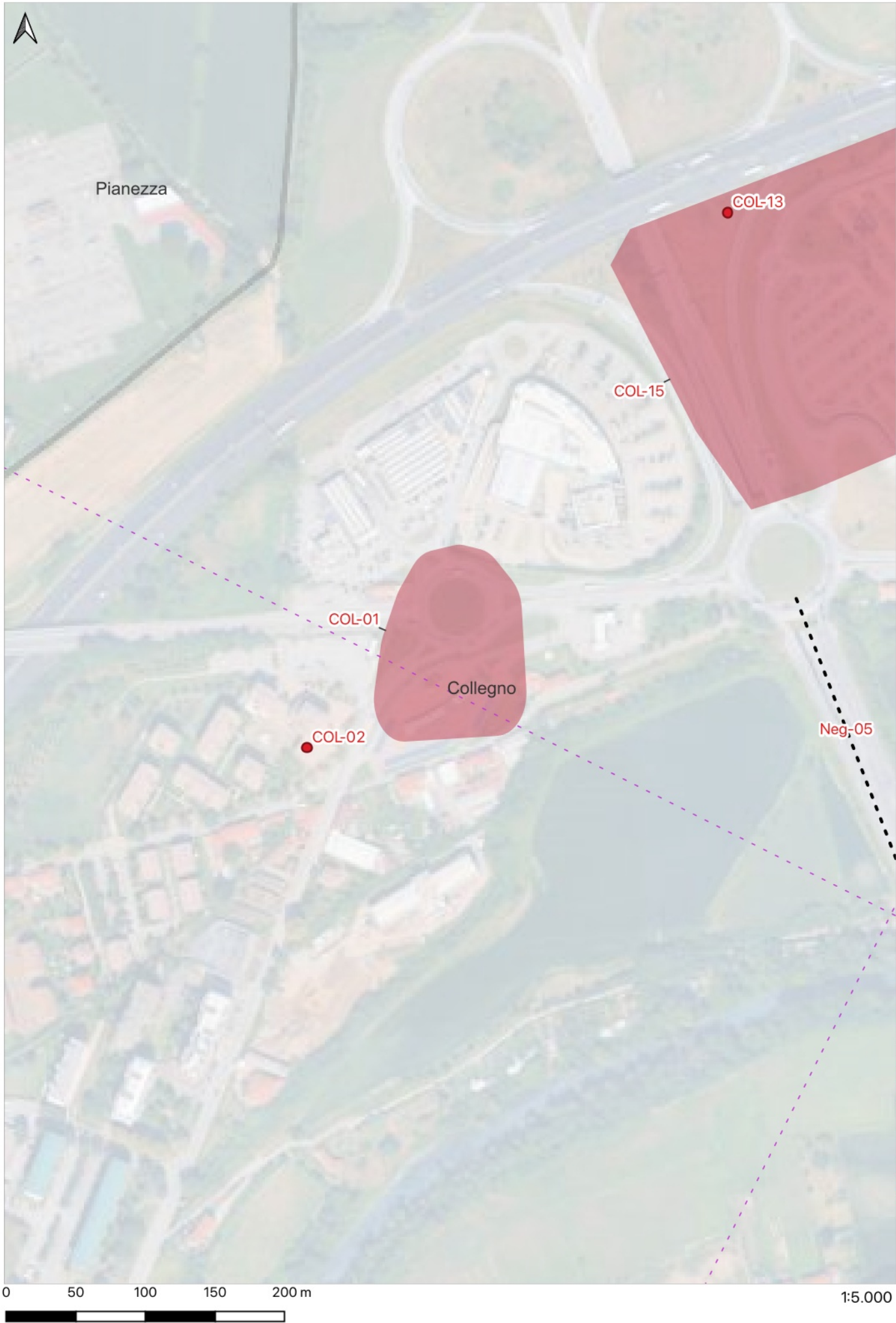




**- ALLEGATO 01 -
CATALOGO DELLE SCHEDE DI SITO STORICO-ARCHEOLOGICO
(MOSI)**



Localizzazione: Collegno (TO) - .Rotonda SP 24/ Via della Viassa
- posizionamento esatto -

Modalità del rinvenimento: {dati bibliografici,ricognizione archeologica/survey}

Tipologia del rinvenimento: area di materiale mobile

Descrizione:
In prossimità di Stazionetta di Collegno,l'esecuzione di scavi preliminari ai lavori di costruzione della rotonda della rotatoria, G.P.Spalliviero e P.L. Castagno hanno segnalato il rinvenimento negli anni Novanta del XX secolo, di una notevole quantità di ceramica, laterizi e resti architettonici affioranti di età romana. Il livello era esteso fino a via della Viassa a sud di dove oggi è un autolavaggio. Caranzano segnala che a seguito delle recenti attività edilizie l'area di interesse archeologico non è più riconoscibile

Cronologia: {12 - Età Romana (753 a.C.- 476)} -

Distanza dall'opera in progetto: >1000 m

Potenziale: potenziale alto

Rischio relativo: rischio nullo


Strumenti di tutela: no


Strumenti urbanistico-territoriali:


Vincoli:


{
}


LEGENDA


 Confini comunali


 Area in disponibilità Cave Druento


 Area in disponibilità ES.CO.GE.


 Cava già attiva

 Cava in progetto

 Fosso irriguo da dismettere


 Nuovo tracciato fosso irriguo


 Nuova pista di cantiere


 Deposito terreno vegetale


ATTESTAZIONI STORICO ARCHEOLOGICHE (MOSI)

MOSI puntuali [27]


 Preistoria e Protostoria

 Età Romana


 Età Medievale


 Età Moderna


MOSI lineari [4]

 Assistenza archeologica negativa


MOSI poligonal [6]


 Età Romana


 Datazione incerta

 Assistenza archeologica negativa

CENTURIAZIONE ROMANA


 Ipotesi assi principali secondo BORASI 1962

 Ipotesi assi generatori secondo CARANZANO 2023

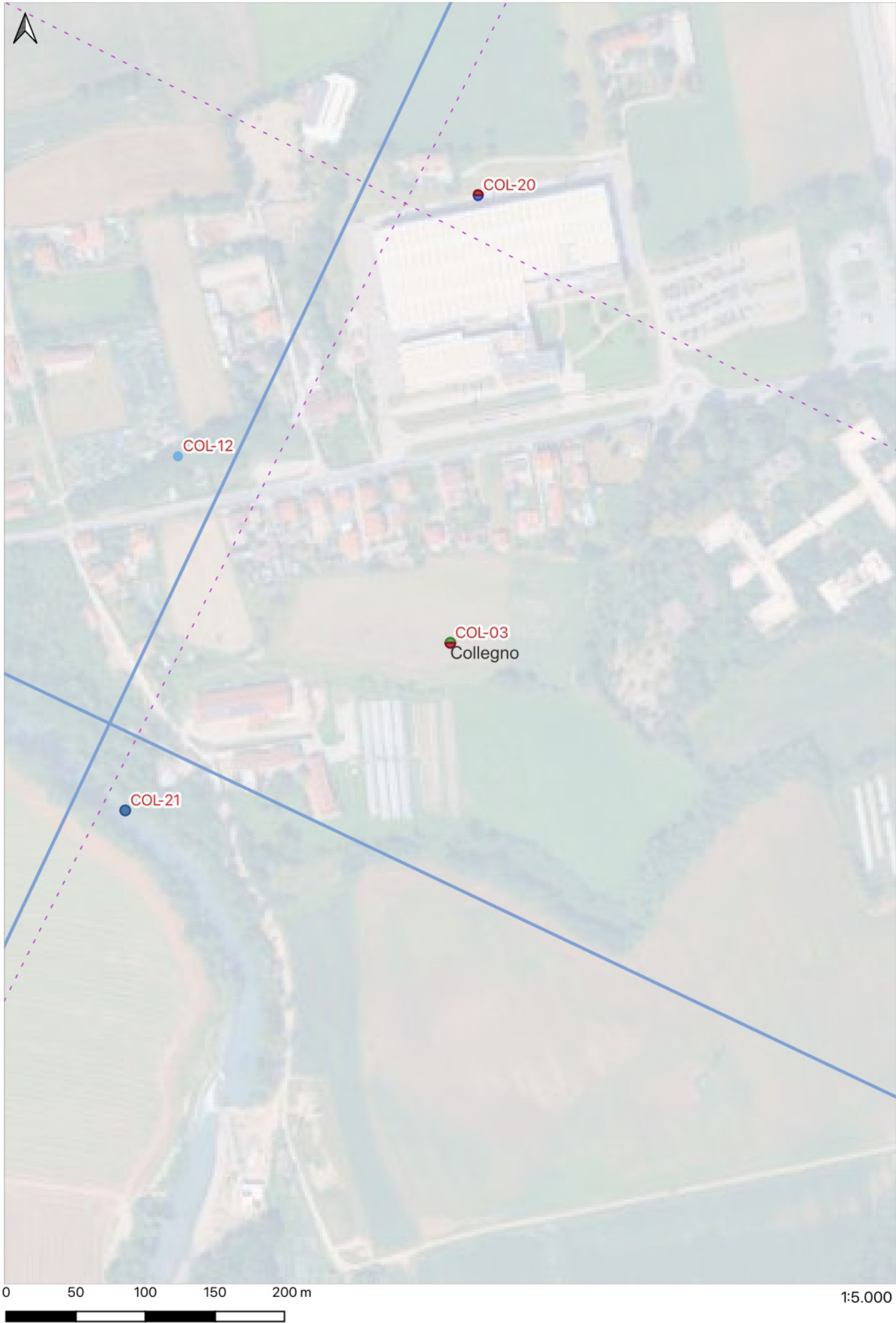
 Ipotesi maglia ideale secondo CARANZANO 2023

Bibliografia:
Pianezza 2006,p.37; CARANZANO 2022,p.80

Archivio:


$$\left\{ \begin{array}{l} \{ \\ \{ \end{array} \right.$$

Archivio:



Localizzazione: Collegno (TO) - .A ovest dell'ex Ricovero provinciale
- posizionamento esatto -

Modalità del rinvenimento: {dati di archivio}

Tipologia del rinvenimento: area di materiale mobile

Descrizione:
L'area contraddistinta in età medievale dal toponimo ad magnus magnum/ad magnum nemus compresa tra la borgata Ricovero e il corso della Dora si è rivelata sede di ingenti rinvenimenti di materiale di epoca romana.La zona oggetto dei rinvenimenti è stata messa in luce da uno sbancamento effettuato anni fa alla sinistra della strada che diparte dalla SS 24 per raggiungere il castello del Saffarone e che proseguiva,in passato,fino a Lucento (la medievale via Lucenti).Inoltre lavori di aratura avrebbero messo in luce i resti di una presunta muratura romana,realizzata con pietre di fiume decimetriche con facciavista spezzata con i materiali che sono giaciuti a lungo abbandonati lungo il ciglio strada di un viottolo campestre.Tali materiali accantonati sarebbero stati smantellati in occasione dei lavori promossi dal comune di Collegno per la risistemazione degli orti comunitari. Oltre ai frammenti di embrici e di coppi di fattura romana e pietre con faccia a vista spaccata Caranzano ricorda la presenza di frammenti di ceramica ad impasto,non meglio databili

Cronologia: {09 - Età del Bronzo (2300 - 900 a.C.),10 - Età del Ferro (1000 - 100 a.C.),12 - Età Romana (753 a.C.- 476)} -

Distanza dall'opera in progetto: >1000 m **Potenziale:** potenziale non valutabile **Rischio relativo:** rischio nullo

Strumenti di tutela: dato non disponibile

Strumenti urbanistico-territoriali: **Vincoli:**

Bibliografia:
Pianezza 2006,p.35; CARANZANO 2022,pp. 78-79

Archivio:



Localizzazione:

Collegno (TO) - Passerella ciclopedonale sulla Dora.
- posizionamento approssimato -

Modalità del rinvenimento:

{dati bibliografici,ricognizione archeologica/survey}

Tipologia del rinvenimento:

area di materiale mobile

Descrizione:

Si segnala il rinvenimento di laterizi di età romana nei pressi della passerella ciclopedonale che collega le due sponde della Dora Riparia in direzione della SS 24,in corrispondenza di un dosso

Cronologia:

{12 - Età Romana (753 a.C.- 476)} -

Distanza dall'opera in progetto:

>1000 m

Potenziale:

potenziale non valutabile

Rischio relativo:

rischio nullo

Strumenti di tutela:

dato non disponibile

Strumenti urbanistico-territoriali:

Vincoli:

LEGENDA

Confini comunali

Area di intervento

Area in disponibilità Cave Druento

Area in disponibilità ES.CO.GE.

Cava già attiva

Cava in progetto

Fosso irriguo da dismettere

Nuovo tracciato fosso irriguo

Nuova pista di cantiere

Deposito terreno vegetale

ATTESTAZIONI STORICO ARCHEOLOGICHE (MOSI)

MOSI puntuali [27]

Preistoria e Protostoria

Età Romana

Età Medievale

Età Moderna

MOSI lineari [4]

Assistenza archeologica negativa

MOSI poligonali [6]

Età Romana

Datazione incerta

Assistenza archeologica negativa

CENTURIAZIONE ROMANA

Ipotesi assi principali secondo BORASI 1962

Ipotesi assi generatori secondo CARANZANO 2023

Ipotesi maglia ideale secondo CARANZANO 2023

Bibliografia:

Pianezza 2006,p.35

Archivio:



Localizzazione: Collegno (TO) - Vallette
- posizionamento approssimato -

Modalità del rinvenimento: {dati di archivio,ricognizione archeologica/survey}

Tipologia del rinvenimento: area di materiale mobile

Descrizione:
Nel corso della ricognizione archeologica effettuata per la verifica preventiva del rischio archeologico della stazione di attestazione dei collegamenti elettrici ad alta tensione della centrale Termoelettrica Torino Nord alla rete nazionale di distribuzione dell'energia A.T.49,nella porzione ovest dell'area interessata dall'intervento in progetto,presso il grande gelso presente all'estremità nordovest dell'area,sono stati rinvenuti a livello superficiale frammenti di laterizi di età romana

Cronologia: {12 - Età Romana (753 a.C.- 476)} -

Distanza dall'opera in progetto: >1000 m **Potenziale:** potenziale non valutabile **Rischio relativo:** rischio nullo

Strumenti di tutela: dato non disponibile

Strumenti urbanistico-territoriali:

Vincoli:

{
}

LEGENDA

Confini comunali

AREA DI INTERVENTO

Cava già attiva

Cava in progetto

Fosso irriguo da dismettere

Nuovo tracciato fosso irriguo

Nuova pista di cantiere

Deposito terreno vegetale

ATTESTAZIONI STORICO ARCHEOLOGICHE (MOSI)

MOSI puntuali [27]

Preistoria e Protostoria

Età Romana

Età Medievale

Età Moderna

MOSI lineari [4]

Assistenza archeologica negativa

MOSI poligonal [6]

Età Romana

Datazione incerta

Assistenza archeologica negativa

CENTURIAZIONE ROMANA

Ipotesi assi principali secondo BORASI 1962

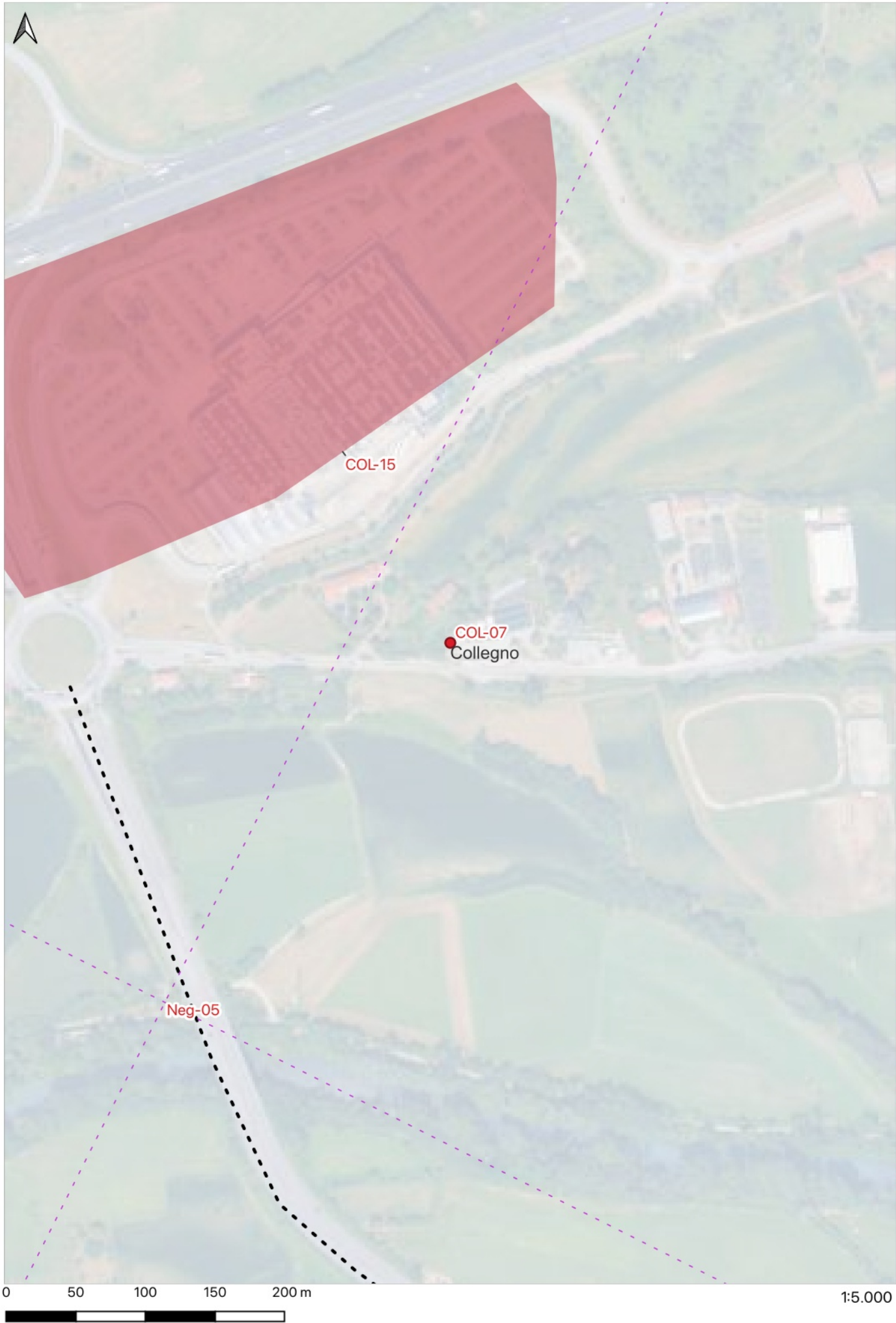
Ipotesi assi generatori secondo CARANZANO 2023

Ipotesi maglia ideale secondo CARANZANO 2023

Bibliografia:

Archivio:
GNA





Localizzazione: Collegno (TO) - Cascina Favorita.
- posizionamento approssimato -

Modalità del rinvenimento: {dati bibliografici}

Tipologia del rinvenimento: area a uso funerario

Descrizione:
Nel 1929 vennero scoperte due tombe ad incinerazione in anfora segata con corredo costituito da lucerneanforevetri,monete ed un anello

Cronologia: {12 - Età Romana (753 a.C- 476)} -

Distanza dall'opera in progetto: >1000 m **Potenziale:** potenziale alto **Rischio relativo:** rischio nullo

Strumenti di tutela: dato non disponibile

Strumenti urbanistico-territoriali: **Vincoli:**

LEGENDA

Confini comunali

AREA DI INTERVENTO

Cava già attiva

Cava in progetto

Fosso irriguo da dismettere

Nuovo tracciato fosso irriguo

Nuova pista di cantiere

Deposito terreno vegetale

ATTESTAZIONI STORICO ARCHEOLOGICHE (MOSI)

MOSI puntuali [27]

Preistoria e Protostoria

Età Romana

Età Medievale

Età Moderna

MOSI lineari [4]

Assistenza archeologica negativa

MOSI poligonali [6]

Età Romana

Datazione incerta

Assistenza archeologica negativa

CENTURIAZIONE ROMANA

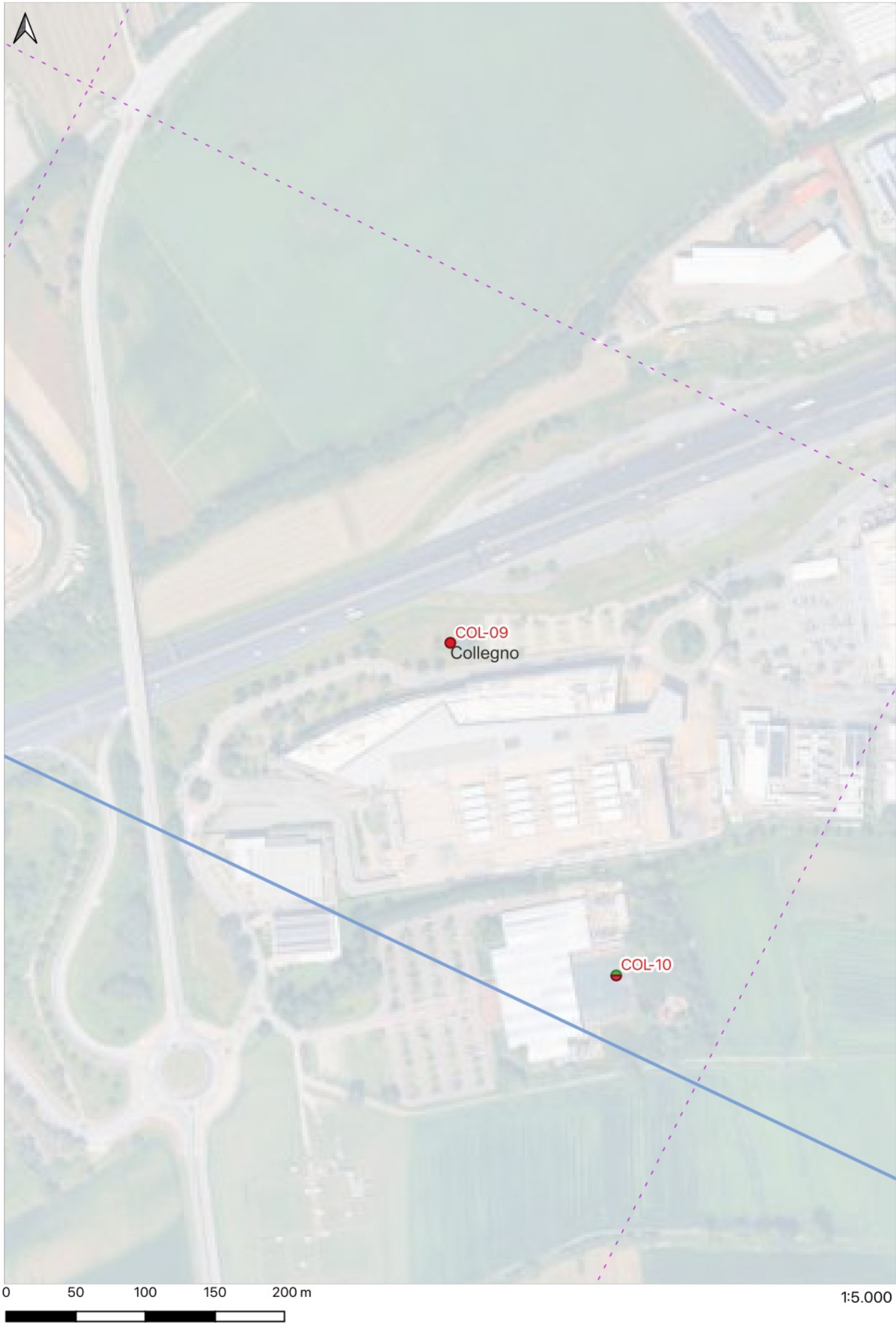
Ipotesi assi principali secondo BORASI 1962

Ipotesi assi generatori secondo CARANZANO 2023

Ipotesi maglia ideale secondo CARANZANO 2023

Bibliografia:
BAROCELLI 1930,p.69; CARANZANO 2022,p.90

Archivio:



Localizzazione: Collegno (TO) - Strada della Viassa
- posizionamento approssimato -

Modalità del rinvenimento: {dati bibliografici}

Tipologia del rinvenimento: insediamento

Descrizione:
Nel 2000, i lavori di scotico per la preparazione dei terreni destinati al Piano Insediamenti Produttivi del Comune, hanno evidenziato, ai margini del lotto interessato dai lavori, in direzione della Tangenziale di Torino, distante poche decine di metri, un'area del diametro di 20 m.ca. con abbondante presenza di materiali edilizi sparsi. Un successivo scavo in estensione ha portato alla luce pochi filari di strutture murarie in ciottoli, riconducibili a un impianto rustico di medie dimensioni, sviluppato sull'asse E/W e con il limite a S; non è stato possibile valutare l'estensione completa dell'edificio verso N e verso E, poiché le strutture erano evidentemente state distrutte dai lavori agricoli. L'impianto è da interpretarsi come infrastruttura per lo sfruttamento agricolo dell'area, inserita nell'agro centuriato di Augusta Taurinorum. La Strada della Viassa è stata parzialmente obliterata dagli edifici costruiti in ottemperanza al PIP; il suo tracciato, ancora visibile nella cartografia precedente alla realizzazione dei lavori e nella cartografia storica, con andamento Est-Ovest, da Via Venaria, a Strada della Serpera (e nella cartografia di inizio Ottocento, ancora più a Est, fino alla Gora di Putea) è grossomodo ricalcato da Viale Svevia e a est di Strada della Serpera, da via Italia. I materiali sono inquadrabili nei primi decenni del II secolo d.C.

Cronologia: {14 - Età Romano imperiale (27 a.C.- 476)} -

Distanza dall'opera in progetto: m

Potenziale: potenziale basso

Rischio relativo:

Strumenti di tutela: dato non disponibile

Strumenti urbanistico-territoriali:

Vincoli:

{
}

LEGENDA

Confini comunali

Area di intervento

Area in disponibilità Cave Druento

Area in disponibilità ES.CO.GE.

Cava già attiva

Cava in progetto

Fosso irriguo da dismettere

Nuovo tracciato fosso irriguo

Nuova pista di cantiere

Deposito terreno vegetale

ATTESTAZIONI STORICO ARCHEOLOGICHE (MOSI)

MOSI puntuali [27]

Preistoria e Protostoria

Età Romana

Età Medievale

Età Moderna

MOSI lineari [4]

Assistenza archeologica negativa

MOSI poligonali [6]

Età Romana

Datazione incerta

Assistenza archeologica negativa

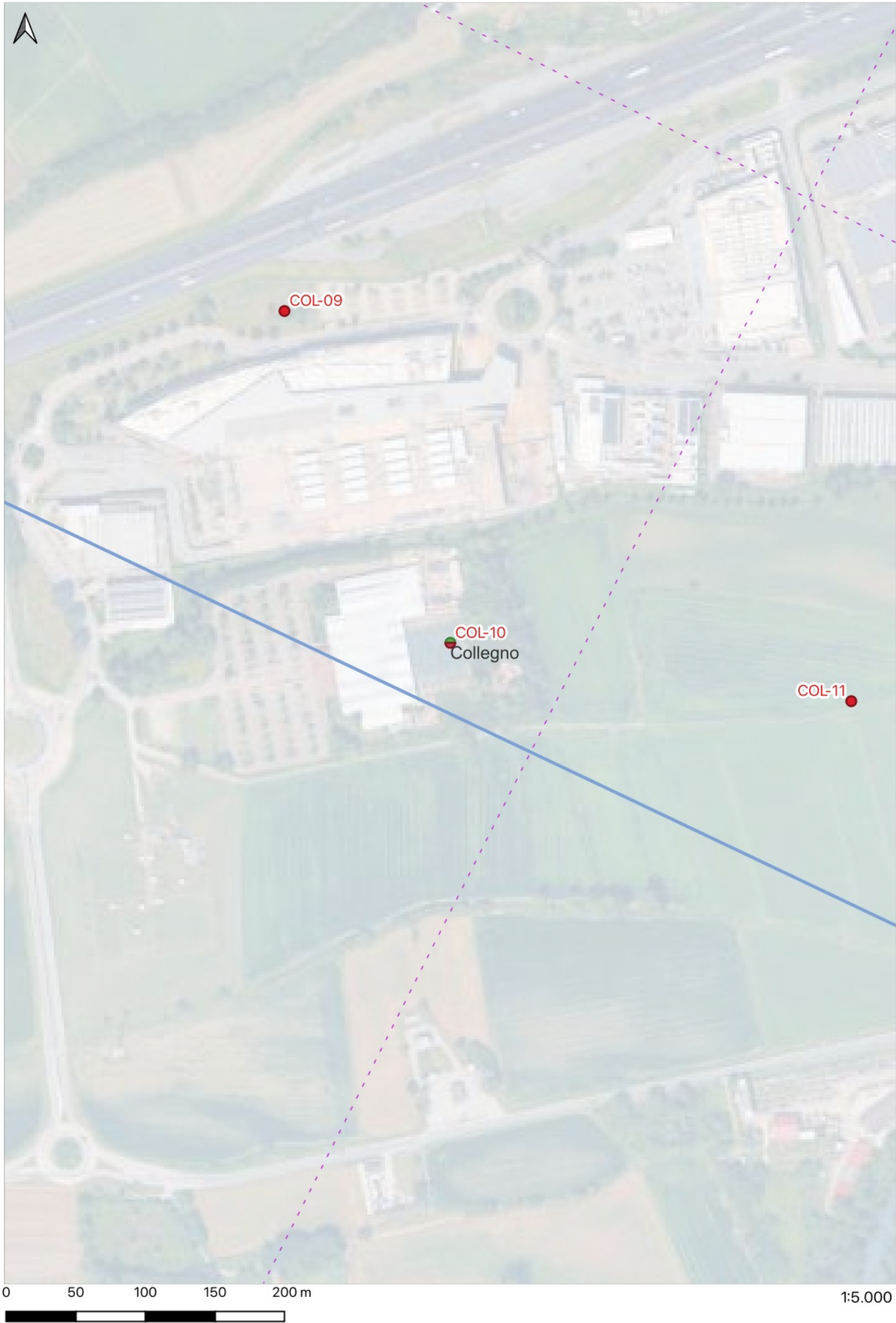
CENTURIAZIONE ROMANA

Ipotesi assi principali secondo BORASI 1962

Ipotesi assi generatori secondo CARANZANO 2023

Ipotesi maglia ideale secondo CARANZANO 2023

Sito: COL-10 - Collegno (TO), Strada della Viassa (Carrefour 2)



Localizzazione: Collegno (TO) - Strada della Viassa
- posizionamento esatto -

Modalità del rinvenimento: {dati di archivio,ricognizione archeologica/survey}

Tipologia del rinvenimento: area di materiale mobile

Descrizione:
Viene segnalato su una zona pianeggiante un ampio affioramento di tegole e ciottoli portati in superficie da lavori agricoli nel 2003, in un'area di 50x50 m, poco più a sud rispetto all'insediamento rustico indagato nel 2000. Si segnala la presenza di ceramica ad impasto non molto diagnostica dal punto di vista cronologico, oltre alla ceramica romana. La Strada della Viassa è stata parzialmente obliterata dagli edifici costruiti in ottemperanza al PIP; il suo tracciato, ancora visibile nella cartografia precedente alla realizzazione dei lavori e nella cartografia storica, con andamento Est-Ovest, da Via Venaria, a Strada della Serpera (e, nella cartografia di inizio Ottocento, ancora più a Est, fino alla Gora di Putea) è grossomodo ricalcato da Viale Svevia e a Est di Strada della Serpera, da via Italia.

Cronologia: {09 - Età del Bronzo (2300 - 900 a.C.), 10 - Età del Ferro (1000 - 100 a.C.), 12 - Età Romana (753 a.C.- 476)} -

Distanza dall'opera in progetto: >1000 m **Potenziale:** potenziale alto **Rischio relativo:** rischio nullo

Strumenti di tutela: dato non disponibile

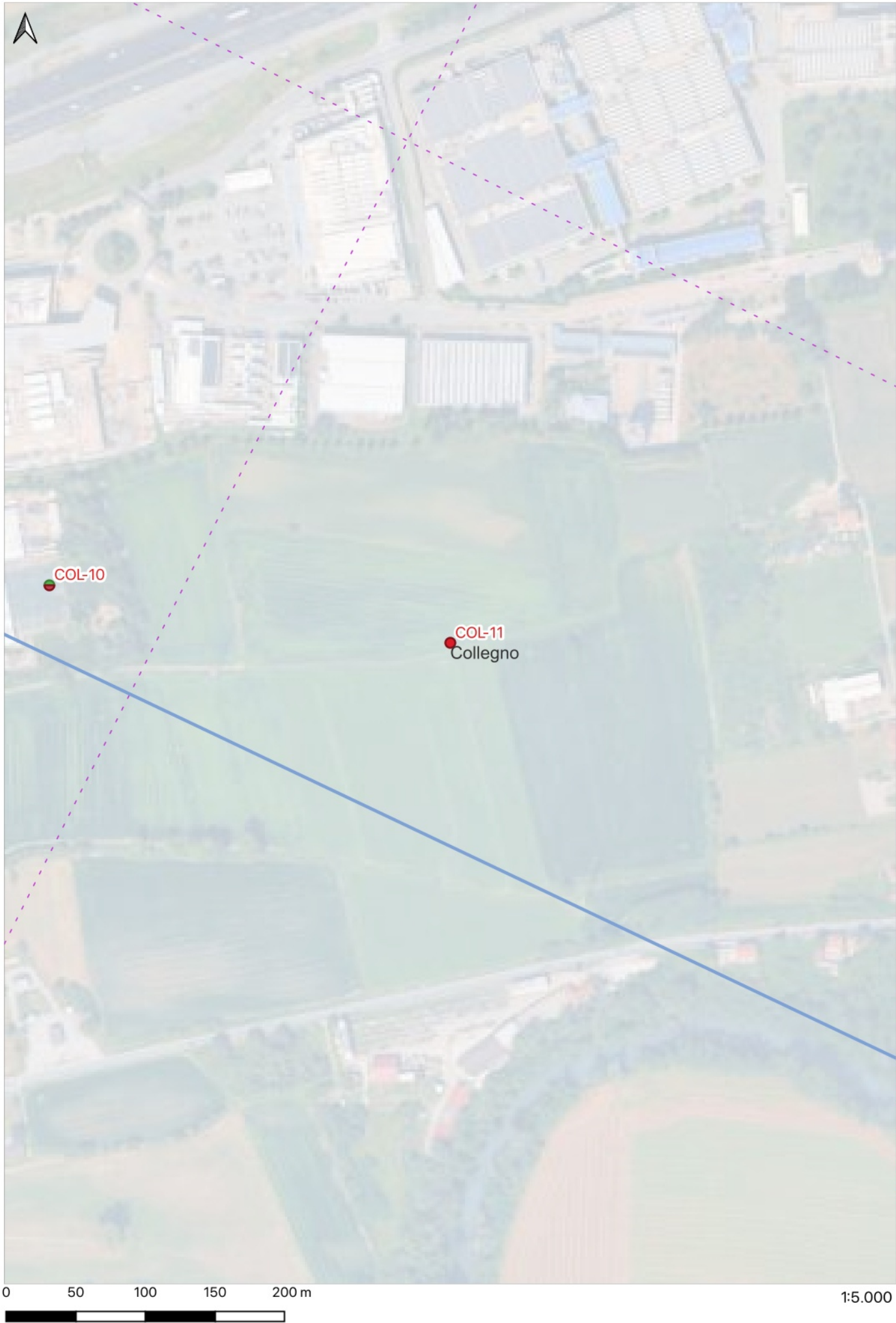
Strumenti urbanistico-territoriali:

Vincoli:

{
}

Bibliografia:
CASTAGNO-SPALIVIERO-MAROCCO 1998; CARANZANO 2022,p.77

Archivio:



Localizzazione: Collegno (TO) - .Strada della Viassa
- posizionamento esatto -

Modalità del rinvenimento: {ricognizione archeologica/survey}

Tipologia del rinvenimento: area di materiale mobile

Descrizione:
Circa 250 m ad est del sito denominato Carrefour 2,a seguito di ricognizioni durante la fase di semina sono stati individuati pietre con faccia a vista spaccata associate ad embrici romani.È stato inoltre specificato che la distribuzione delle macerie sembrava svilupparsi attorno ad uno spazio centrale di forma quadrangolare in lieve depressione altimetrica

Cronologia: {12 - Età Romana (753 a.C- 476)} -

Distanza dall'opera in progetto: >1000 m **Potenziale:** potenziale alto **Rischio relativo:** rischio nullo

Strumenti di tutela: dato non disponibile

Strumenti urbanistico-territoriali:

Vincoli:



LEGENDA

Confini comunali

AREA DI INTERVENTO

Area in disponibilità Cave Druento

Area in disponibilità ES.CO.GE.

Cava già attiva

Cava in progetto

Fosso irriguo da dismettere

Nuovo tracciato fosso irriguo

Nuova pista di cantiere

Deposito terreno vegetale

ATTESTAZIONI STORICO ARCHEOLOGICHE (MOSI)

MOSI puntuali [27]

Preistoria e Protostoria

Età Romana

Età Medievale

Età Moderna

MOSI lineari [4]

Assistenza archeologica negativa

MOSI poligonal [6]

Età Romana

Datazione incerta

Assistenza archeologica negativa

CENTURIAZIONE ROMANA

Ipotesi assi principali secondo BORASI 1962

Ipotesi assi generatori secondo CARANZANO 2023

Ipotesi maglia ideale secondo CARANZANO 2023

Bibliografia:
CARANZANO 2022,pp.77-78

Archivio:



Localizzazione: Collegno (TO) - .SP24
- posizionamento esatto -

Modalità del rinvenimento: {ricognizione archeologica/survey}

Tipologia del rinvenimento: area di materiale mobile

Descrizione:
Non lontano dal traliccio dell'alta tensione e dalla Strada Provinciale 24,su un terrazzo fluviale a circa 100 m a nord di un'ansa della Dora Riparia,è stata osservata in sede di ricognizione una dispersione,su un'area circoscritta, di ciottoli fluviali eterometrici e decimetrici talora spaccati in facciavista,nonché la presenza di frammenti di embrici romani

Cronologia: -

Distanza dall'opera in progetto: >1000 m

Potenziale: potenziale alto

Rischio relativo: rischio nullo

Strumenti di tutela: dato non disponibile

Strumenti urbanistico-territoriali:

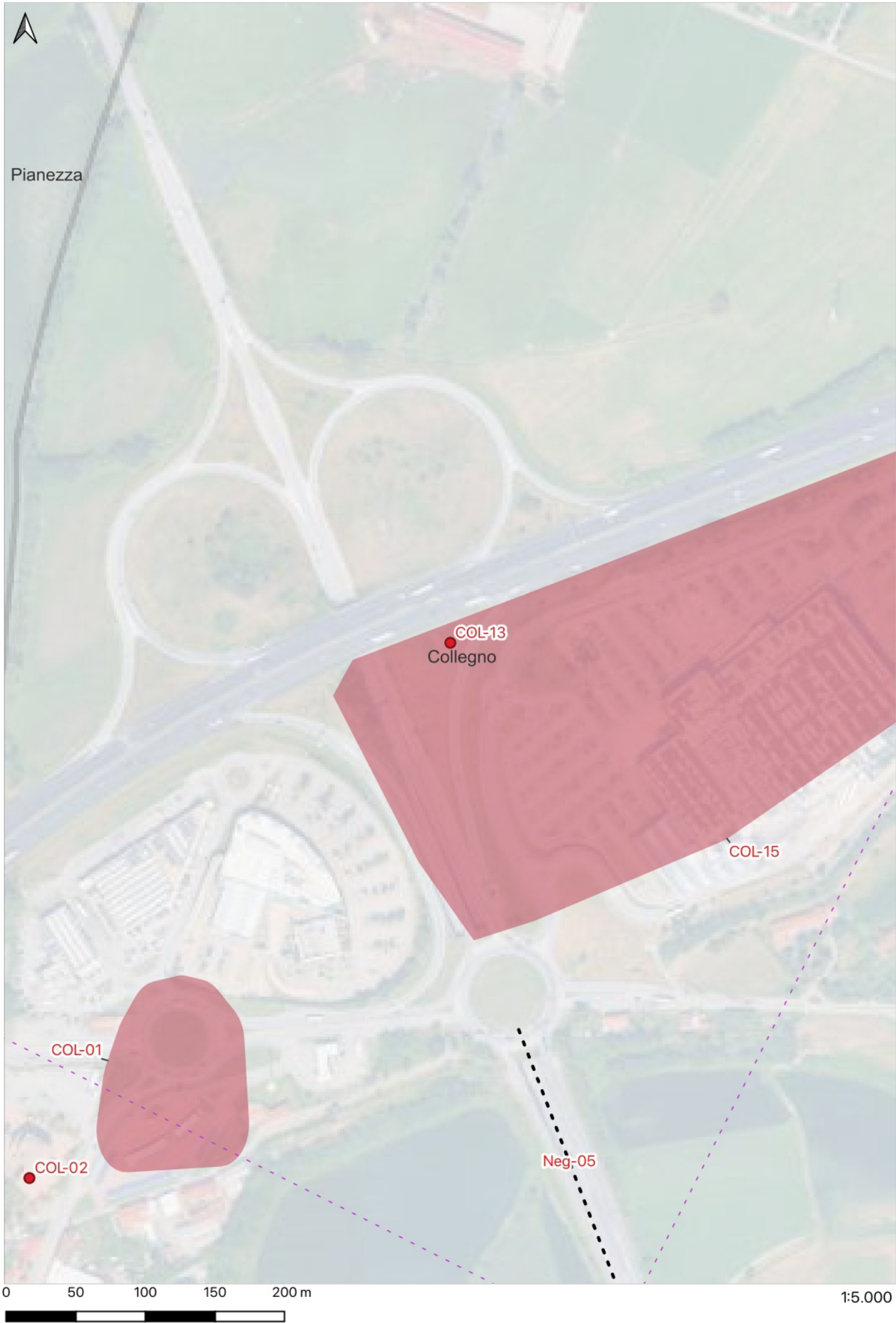
Vincoli:



Bibliografia:
CARANZANO 2022,p. 78

Archivio:

Sito: COL-13 - Collegno (TO), Pressi svincolo tangenziale



Localizzazione: Collegno (TO) - Pressi svincolo tangenziale.
- posizionamento approssimato -

Modalità del rinvenimento: {dati bibliografici}

Tipologia del rinvenimento: area di materiale mobile

Descrizione:
Si segnala la presenza di frammenti laterizi di età romana lungo la tangenziale in prossimità dell'uscita Pianezza-Collegno, forse connessi alla presenza di sepolture

Cronologia: {12 - Età Romana (753 a.C.- 476)} -

Distanza dall'opera in progetto: >1000 m **Potenziale:** potenziale alto **Rischio relativo:** rischio nullo

Strumenti di tutela: dato non disponibile

Strumenti urbanistico-territoriali: **Vincoli:**

LEGENDA

Confini comunali

AREA DI INTERVENTO

Area in disponibilità Cave Druento

Area in disponibilità ES.CO.GE.

Cava già attiva

Cava in progetto

Fosso irriguo da dismettere

Nuovo tracciato fosso irriguo

Nuova pista di cantiere

Deposito terreno vegetale

ATTESTAZIONI STORICO ARCHEOLOGICHE (MOSI)

MOSI puntuali [27]

Preistoria e Protostoria

Età Romana

Età Medievale

Età Moderna

MOSI lineari [4]

Assistenza archeologica negativa

MOSI poligonal [6]

Età Romana

Datazione incerta

Assistenza archeologica negativa

CENTURIAZIONE ROMANA

Ipotesi assi principali secondo BORASI 1962

Ipotesi assi generatori secondo CARANZANO 2023

Ipotesi maglia ideale secondo CARANZANO 2023

Bibliografia:
Pianezza 2006,p.37

Archivio:



Localizzazione: Collegno (TO) - Cascina Canonica,nord.
- posizionamento approssimato -

Modalità del rinvenimento: {ricognizione archeologica/survey}

Tipologia del rinvenimento: area di materiale mobile

Descrizione:
Si segnala la presenza materiale laterizio e ceramico romano individuato durante le ricognizioni archeologiche effettuate a seguito della realizzazione della Valutazione Preventiva dell'Interesse Archeologico preliminare alla costruzione del punto vendita Ikea

Cronologia: {12 - Età Romana (753 a.C- 476)} -

Distanza dall'opera in progetto: >1000 m

Potenziale: potenziale alto

Rischio relativo: rischio nullo

Strumenti di tutela: dato non disponibile

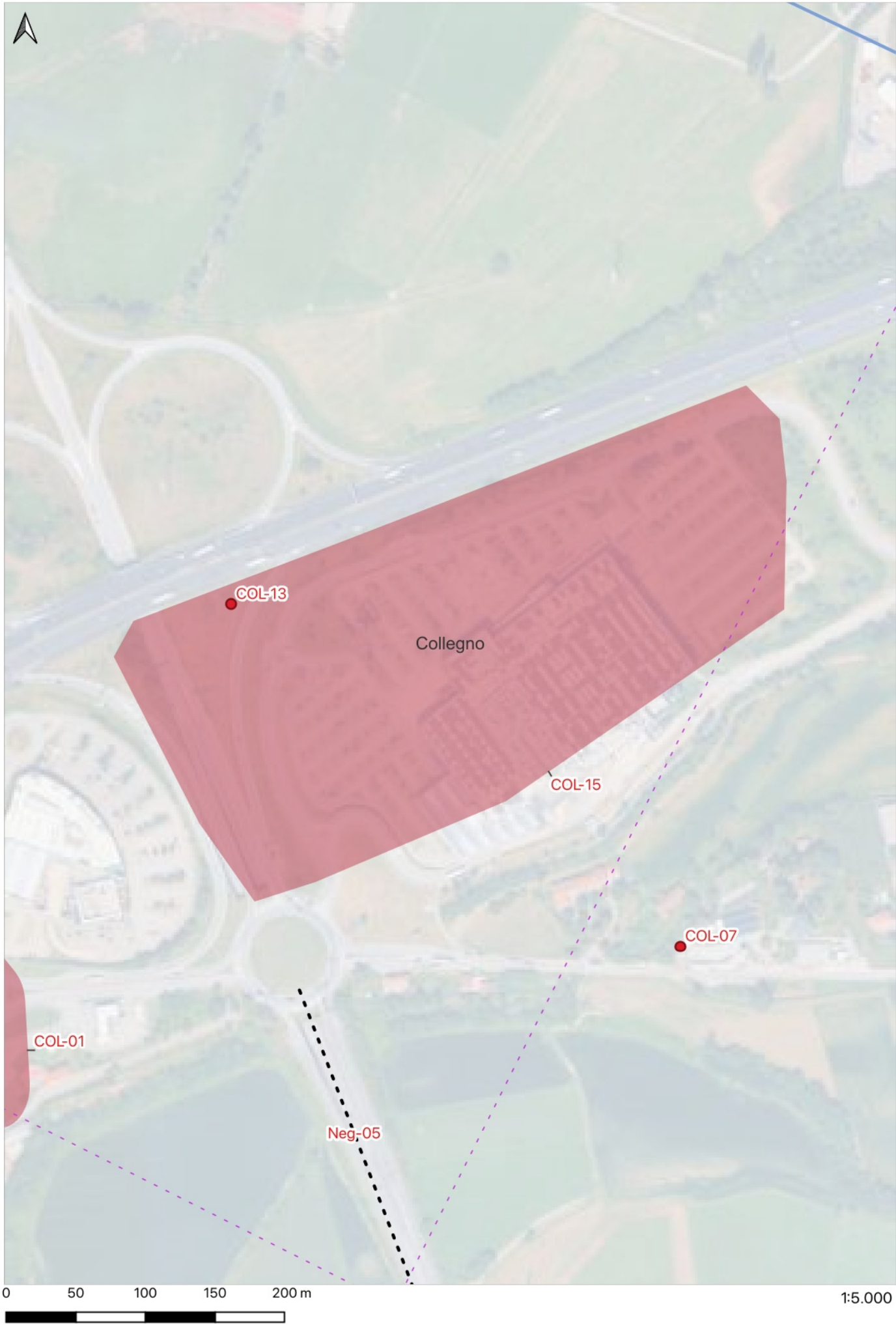
Strumenti urbanistico-territoriali:

Vincoli:




Bibliografia:

Archivio:
SABAP-TO, archivio territoriale Collegno



Localizzazione:

Collegno (TO) - .
- posizionamento approssimato -

Modalità del rinvenimento:

{documentazione di indagini archeologiche}

Tipologia del rinvenimento:

insediamento

Descrizione:

Gli scavi per la realizzazione del centro commerciale Ikea hanno consentito di indagare i resti di fabbricati rurali riconducibili a due fasi principali.Della fase più antica restano solo strutture parziali, individuate presso il limite occidentale dello scavo,nel settore centrale e nell'angolo nordorientale dello scavo.In una fase successiva l'area fu interessata dalla costruzione di un complesso rurale composto da due corpi di fabbrica,forse uniti tra loro,dei quali è stato possibile indagare solo parzialmente l'estensione verso nord,non potendo proseguire oltre i limiti imposti dalla presenza della pista di servizio alla tangenziale.Si sono riconosciuti otto ambienti privi di piani costruiti e delimitati da muri con fondazioni in ciottoli a secco.Sembra di poter ricostruire la presenza di una corte centrale verso la quale si affacciavano gli ambienti disposti sui tre lati noti dell'edificio

Cronologia:

{12 - Età Romana (753 a.C- 476)} -

Distanza dall'opera in progetto:

>1000 m

Potenziale:

potenziale alto

Rischio relativo:

rischio nullo

Strumenti di tutela:

dato non disponibile

Strumenti urbanistico-territoriali:

Vincoli:

LEGENDA

Confini comunali

Area di intervento

Area in disponibilità Cave Druento

Area in disponibilità ES.CO.GE.

Cava già attiva

Cava in progetto

Fosso irriguo da dismettere

Nuovo tracciato fosso irriguo

Nuova pista di cantiere

Deposito terreno vegetale

Attestazioni storico archeologiche (MOSI)

MOSI puntuali [27]

Preistoria e Protostoria

Età Romana

Età Medievale

Età Moderna

MOSI lineari [4]

Assistenza archeologica negativa

MOSI poligonali [6]

Età Romana

Datazione incerta

Assistenza archeologica negativa

Centuriazione romana

Ipotesi assi principali secondo BORASI 1962

Ipotesi assi generatori secondo CARANZANO 2023

Ipotesi maglia ideale secondo CARANZANO 2023

Bibliografia:

BARELLO 2012

Archivio:



Localizzazione: Collegno (TO) - .Via della Piombia
- posizionamento esatto -

Modalità del rinvenimento: {ricognizione archeologica/survey}

Tipologia del rinvenimento: area di materiale mobile

Descrizione:
Su una cresta che sembrerebbe corrispondere alla sponda di un paleoalveo della Dora Riparia,in prossimità di un declivio,in sede di ricognizione è stata osservata da Caranzano e Spaliviero nel 2004 un'ampia dispersione di ciottoli fluviali misti a frammenti di embrici. Una seconda anomala dispersione di ciottoli fluviali è stata riconosciuta immediatamente a valle (100 metri in direzione sud-est),pur in assenza di laterizi.

Cronologia: {12 - Età Romana (753 a.C- 476)} -


Distanza dall'opera in progetto: >1000 m **Potenziale:** potenziale alto **Rischio relativo:** rischio nullo

Strumenti di tutela: dato non disponibile

Strumenti urbanistico-territoriali: **Vincoli:**

Bibliografia:
CARANZANO 2022,p.80

Archivio:



Localizzazione: Collegno (TO) - Cascina Gay.
- posizionamento approssimato -

Modalità del rinvenimento: {ricognizione archeologica/survey}

Tipologia del rinvenimento: area di materiale mobile

Descrizione:
Si segnala il rinvenimento di materiale di età romana nell'area a nord della cascina

Cronologia: {12 - Età Romana (753 a.C- 476)} -

Distanza dall'opera in progetto: 500-1000 m **Potenziale:** potenziale alto **Rischio relativo:** rischio basso

Strumenti di tutela: dato non disponibile

Strumenti urbanistico-territoriali: **Vincoli:**

Bibliografia:

Archivio:
SABAP-TO,archivio territoriale Collegno



Localizzazione:

Collegno (TO) - Sortes.
- posizionamento approssimato -

Modalità del rinvenimento:

{dati bibliografici}

Tipologia del rinvenimento:

elemento toponomastico

Descrizione:

Il toponimo Sortes presente tra Collegno e Torino a nord della SS 24 potrebbe essere un ricordo dell'attribuzione casuale (a sortesortes appunto) dei lotti della parcellizzazione agraria romana

Cronologia:

{12 - Età Romana (753 a.C- 476)} -

Distanza dall'opera in progetto:

500-1000 m

Potenziale:

potenziale non valutabile

Rischio relativo:

rischio basso

Strumenti di tutela:

dato non disponibile

Strumenti urbanistico-territoriali:

Vincoli:

LEGENDA

Confini comunali

AREA DI INTERVENTO

Area in disponibilità Cave Druento

Area in disponibilità ES.CO.GE.

Cava già attiva

Cava in progetto

Fosso irriguo da dismettere

Nuovo tracciato fosso irriguo

Nuova pista di cantiere

Deposito terreno vegetale

ATTESTAZIONI STORICO ARCHEOLOGICHE (MOSI)

MOSI puntuali [27]

Preistoria e Protostoria

Età Romana

Età Medievale

Età Moderna

MOSI lineari [4]

Assistenza archeologica negativa

MOSI poligonal [6]

Età Romana

Datazione incerta

Assistenza archeologica negativa

CENTURIAZIONE ROMANA

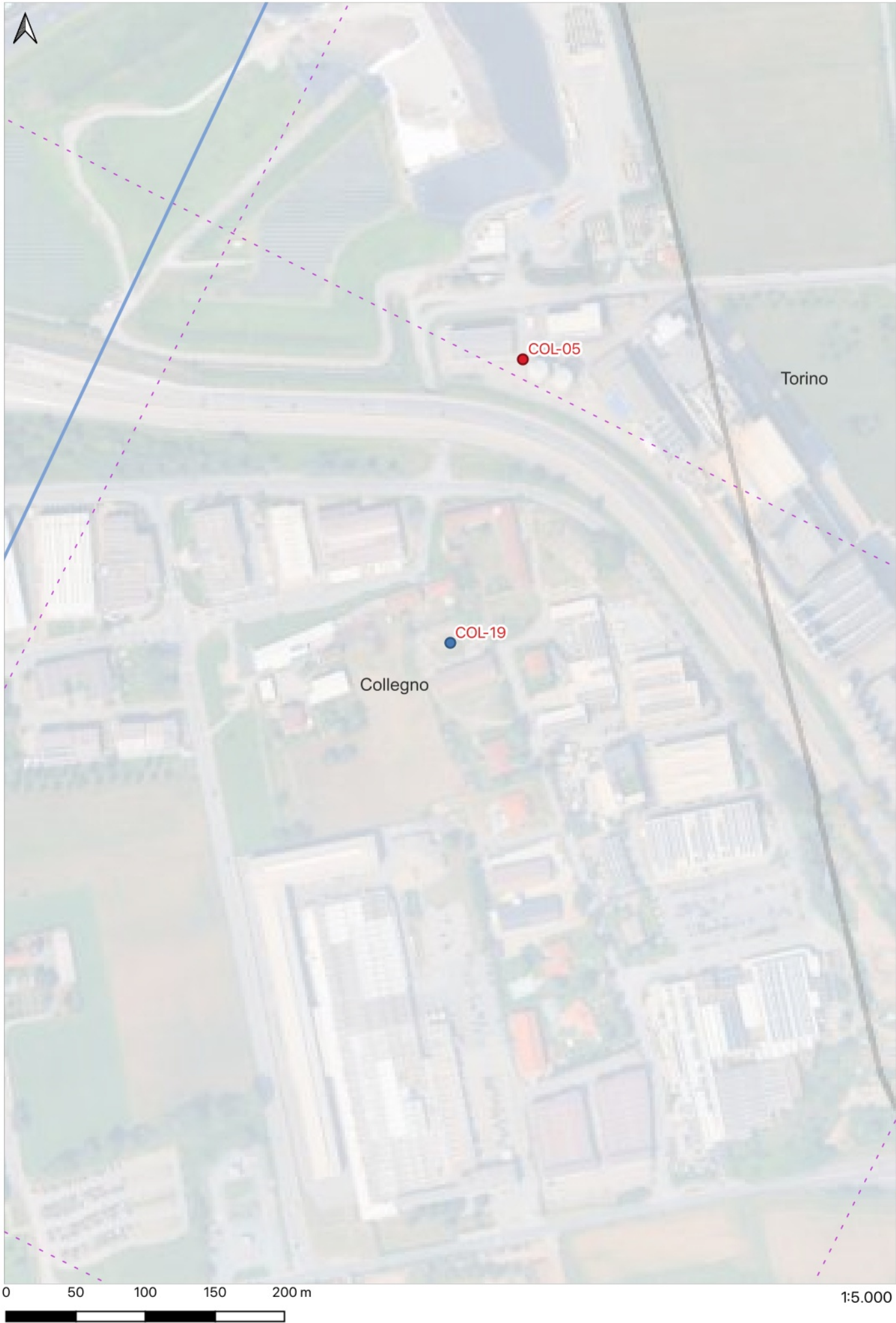
Ipotesi assi principali secondo BORASI 1962

Ipotesi assi generatori secondo CARANZANO 2023

Ipotesi maglia ideale secondo CARANZANO 2023

Bibliografia:

Archivio:



Localizzazione: Collegno (TO) - .
- posizionamento approssimato -

Modalità del rinvenimento: {dati bibliografici}

Tipologia del rinvenimento: elemento toponomastico

Descrizione:
Il toponimo fa riferimento alla presenza di terre riabbandonate al bosco e alla palude tra la Stura e la Dora Riparia

Cronologia: {16 - Età Medievale (569 - 1492)} -

Distanza dall'opera in progetto: >1000 m **Potenziale:** potenziale non valutabile **Rischio relativo:** rischio nullo


Strumenti di tutela: dato non disponibile

Strumenti urbanistico-territoriali:


Vincoli:


{
}


LEGENDA


 Confini comunali


AREA DI INTERVENTO


 Area in disponibilità Cave Druento


 Area in disponibilità ES.CO.GE.


 Cava già attiva

 Cava in progetto

 Fosso irriguo da dismettere


 Nuovo tracciato fosso irriguo


 Nuova pista di cantiere


 Deposito terreno vegetale


ATTESTAZIONI STORICO ARCHEOLOGICHE (MOSI)

MOSI puntuali [27]


 Preistoria e Protostoria

 Età Romana


 Età Medievale


 Età Moderna


MOSI lineari [4]

 Assistenza archeologica negativa


MOSI poligonal [6]


 Età Romana


 Datazione incerta

 Assistenza archeologica negativa

CENTURIAZIONE ROMANA

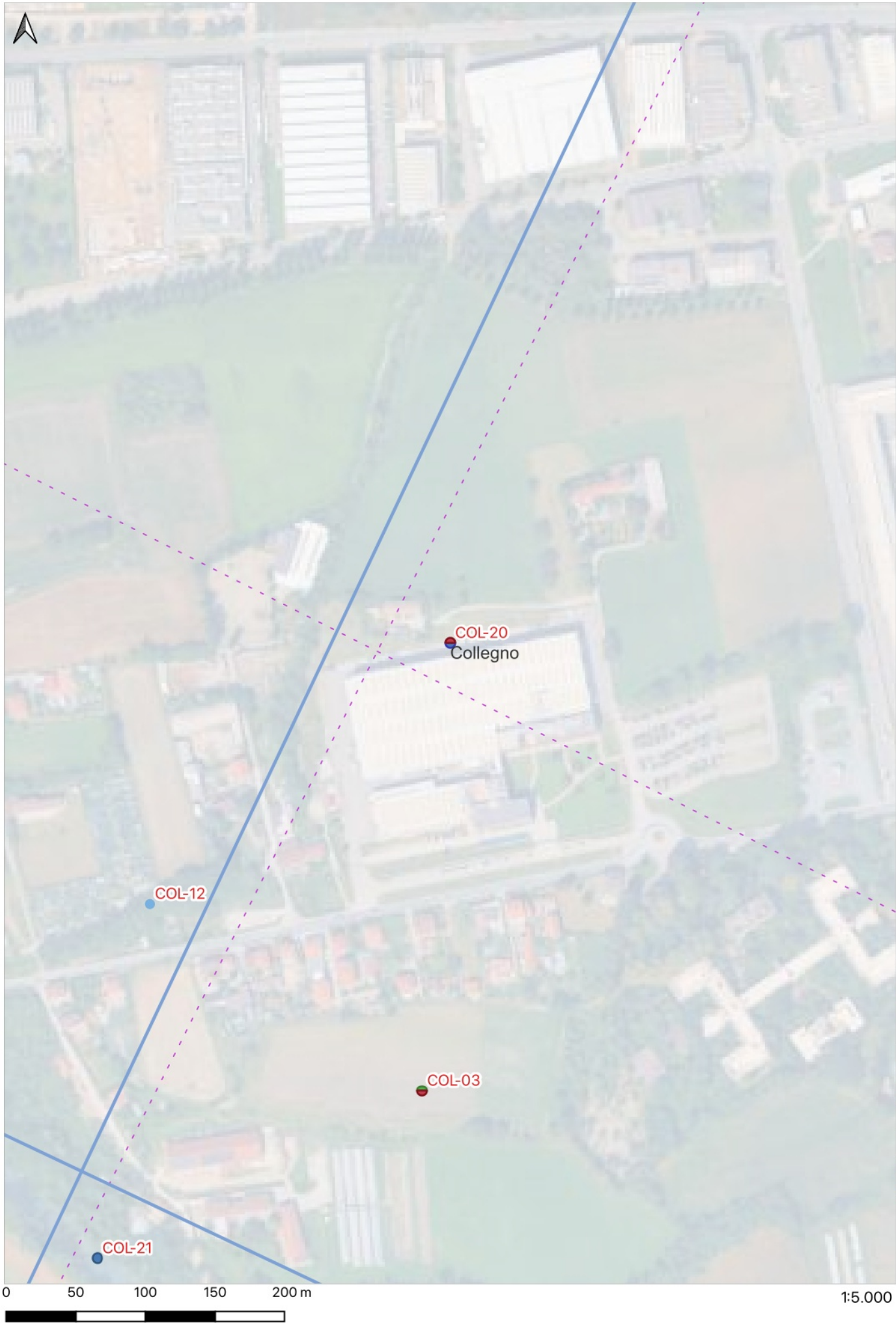
 Ipotesi assi principali secondo BORASI 1962

 Ipotesi assi generatori secondo CARANZANO 2023

 Ipotesi maglia ideale secondo CARANZANO 2023

Bibliografia:
Publica Strata 2005,p.26-27

Archivio:



Localizzazione: Collegno (TO) - .
- posizionamento approssimato -

Modalità del rinvenimento: {dati bibliografici}

Tipologia del rinvenimento: elemento toponomastico

Descrizione:
Il toponimo potrebbe far riferimento alla presenza di u guado per il passaggio della Dora

Cronologia: {12 - Età Romana (753 a.C.- 476),16 - Età Medievale (569 - 1492)} -

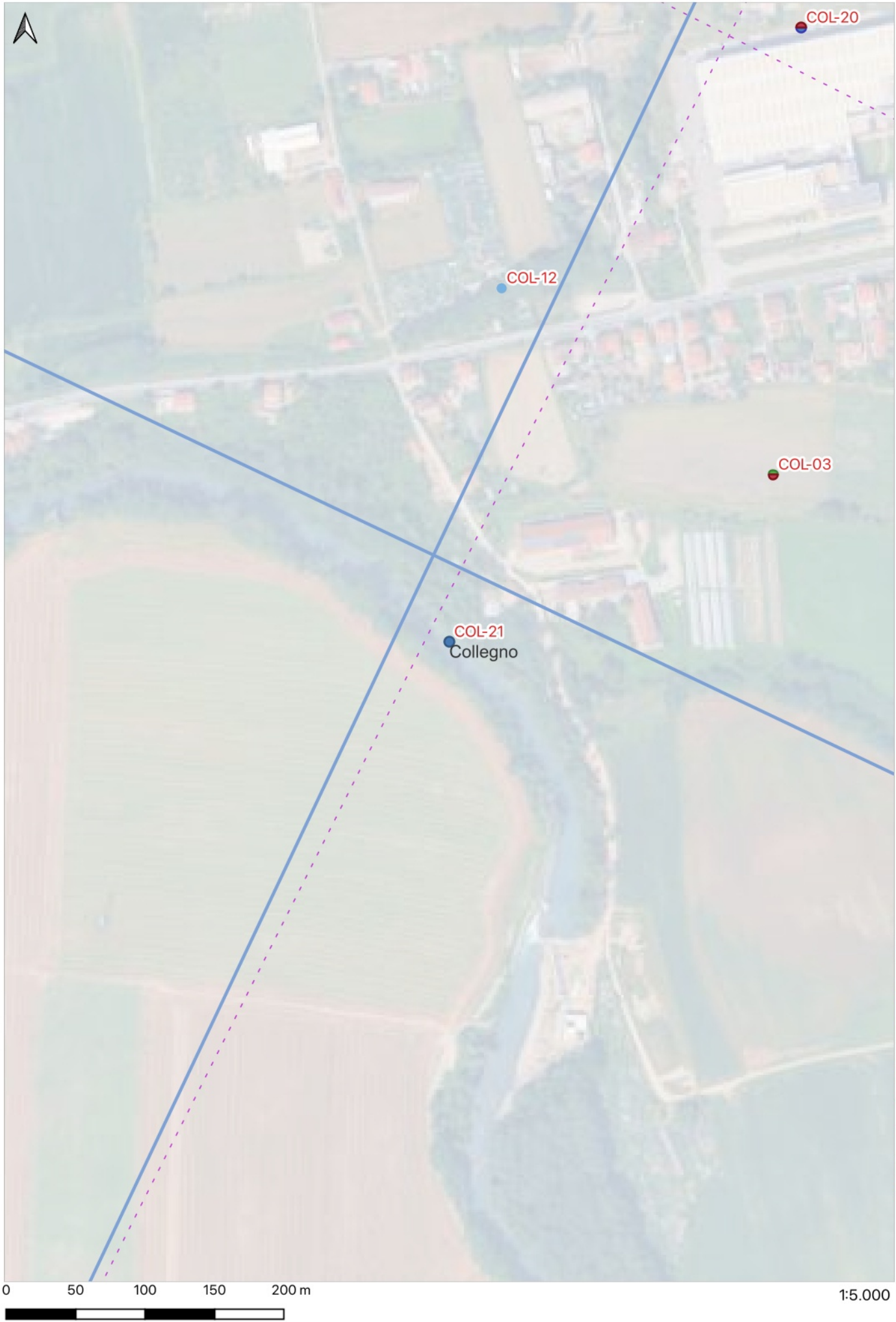
Distanza dall'opera in progetto: >1000 m **Potenziale:** potenziale non valutabile **Rischio relativo:** rischio nullo

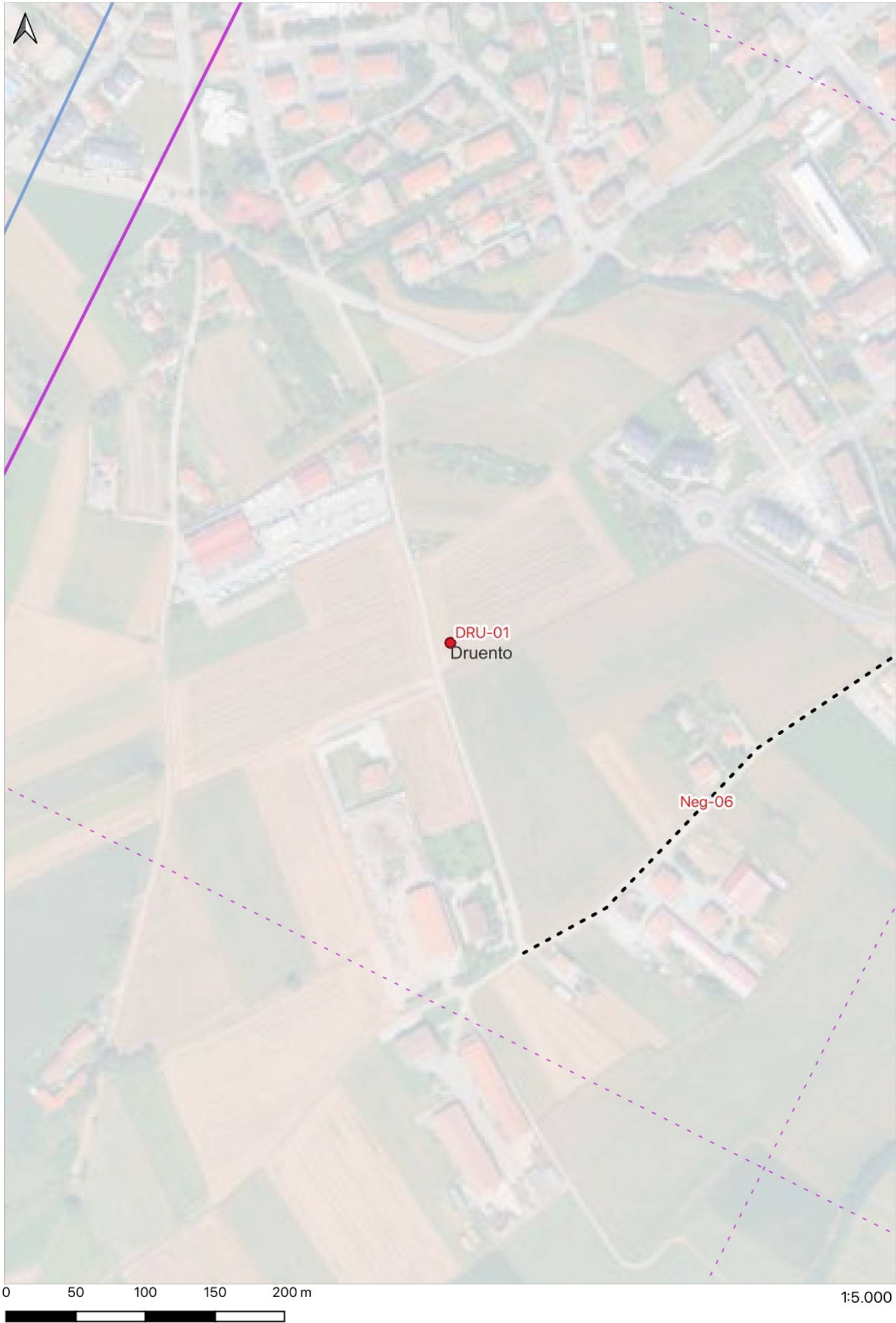
Strumenti di tutela: dato non disponibile

Strumenti urbanistico-territoriali: **Vincoli:**

Bibliografia:

Archivio:





Localizzazione: Druento (TO) - .Regione Pagliare, pressi cascina dei Pasturanti
- posizionamento esatto -

Modalità del rinvenimento: {dati bibliografici, ricognizione archeologica/survey}

Tipologia del rinvenimento: ritrovamento sporadico

Descrizione:
Nell'area tra Regione Pagliare e Viale, in una zona pianeggiante coltivata ad arativo in prossimità delle ultime case del centro di Druento, lungo la strada campestre Pagliare su cui sorgono alcuni capannoni, durante una ricognizione archeologica, si è rinvenuta una dispersione di frammenti di embrici e ceramica di età romana dispersi su una linea di circa 200 m, il rinvenimento indizia la presenza di un insediamento

Cronologia: {12 - Età Romana (753 a.C.- 476)} -

Distanza dall'opera in progetto: >1000 m **Potenziale:** potenziale alto **Rischio relativo:** rischio nullo

Strumenti di tutela: dato non disponibile

Strumenti urbanistico-territoriali:

Vincoli:

{
}

LEGENDA

Confini comunali

Area di intervento

Area in disponibilità Cave Druento

Area in disponibilità ES.CO.GE.

Cava già attiva

Cava in progetto

Fosso irriguo da dismettere

Nuovo tracciato fosso irriguo

Nuova pista di cantiere

Deposito terreno vegetale

ATTESTAZIONI STORICO ARCHEOLOGICHE (MOSI)

MOSI puntuali [27]

Preistoria e Protostoria

Età Romana

Età Medievale

Età Moderna

MOSI lineari [4]

Assistenza archeologica negativa

MOSI poligonali [6]

Età Romana

Datazione incerta

Assistenza archeologica negativa

CENTURIAZIONE ROMANA

Ipotesi assi principali secondo BORASI 1962

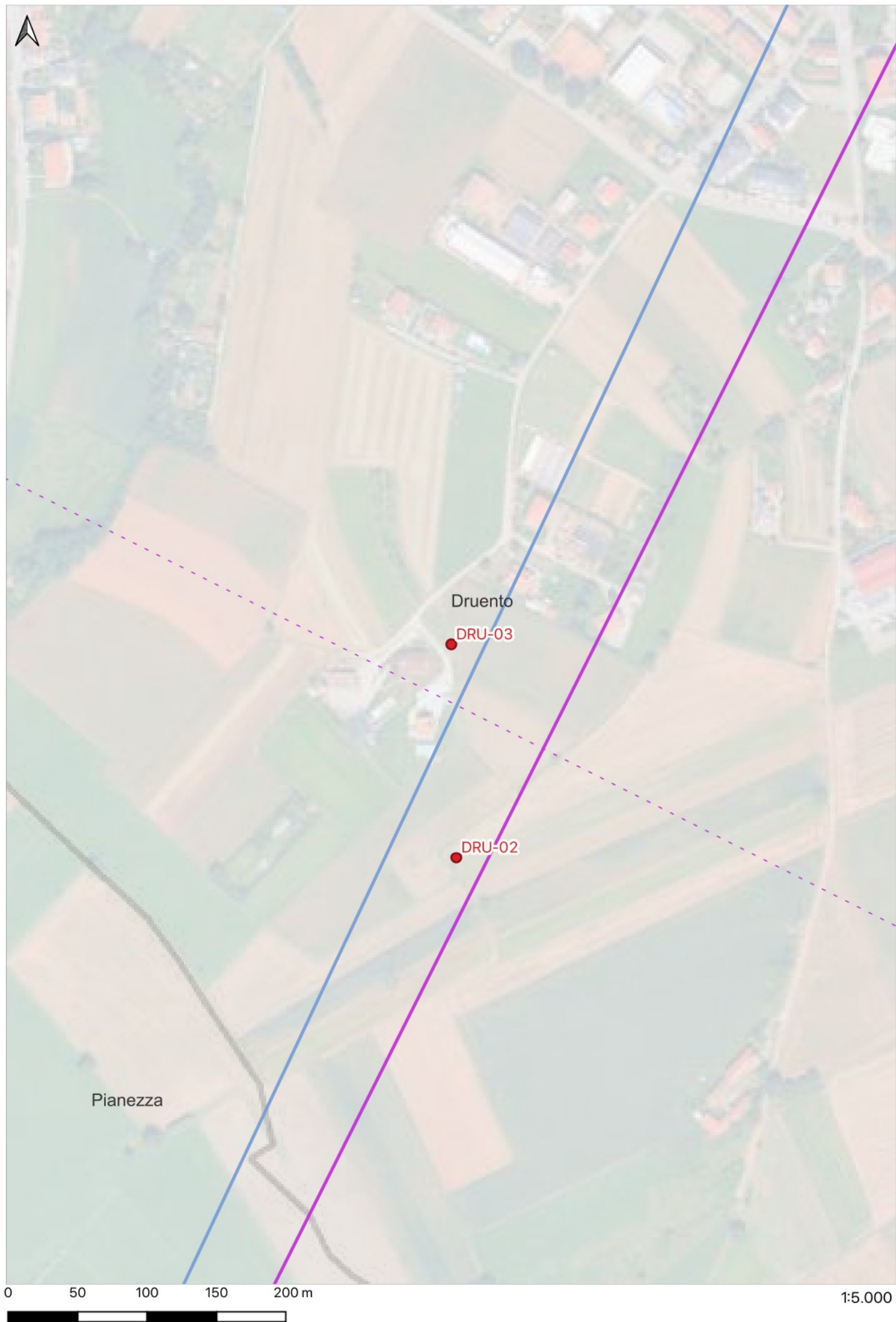
Ipotesi assi generatori secondo CARANZANO 2023

Ipotesi maglia ideale secondo CARANZANO 2023

Bibliografia:
CASTAGNO SPALIVIERO MAROCCO 1998, pp. 38 - 40; CARANZANO 2022, p. 82

Archivio:







Localizzazione: Torino (TO) - Cascina Mineur.strada Pellerina 78
- posizionamento esatto -

Modalità del rinvenimento: {dati bibliografici}

Tipologia del rinvenimento: insediamento

Descrizione:
Sono ascrivibili al 1488 le prime notizie di una "cassina del Rejnero" di proprietà di Pietro Reijneri,ubicata in un'ansa prativa formata dal corso della Dora; al tempo composta da un unico edificio a due piani fuori terra.Nel 1706 apparteneva alla famiglia Mineur e nel 1762 risultava già a due corti chiuse: nella prima si affacciavano le fabbriche rurali con pianta a "L" ed i depositi di attrezzi agricoli; sull'altra la villa padronale con i giardini e annessa cappella. Nel XVIII secolo furono proprietari i fratelli Niccolò e Francesco Mineur (rispettivamente impiegati come cassiere alla Tesoreria della Città e Tesoriere dell'Ospedale Maggiore) e successivamente, il Conte Lorenzo Ceppi

Cronologia: {16 - Età Medievale (569 - 1492),21 - Età Moderna (1493 - 1799)} -

Distanza dall'opera in progetto: >1000 m

Potenziale: potenziale medio

Rischio relativo: rischio nullo


Strumenti di tutela: dato non disponibile

Strumenti urbanistico-territoriali:


Vincoli:


{
}


LEGENDA


 Confini comunali


AREA DI INTERVENTO


 Area in disponibilità Cave Druento


 Area in disponibilità ES.CO.GE.


 Cava già attiva

 Cava in progetto

 Fosso irriguo da dismettere


 Nuovo tracciato fosso irriguo


 Nuova pista di cantiere


 Deposito terreno vegetale


ATTESTAZIONI STORICO ARCHEOLOGICHE (MOSI)

MOSI puntuali [27]


 Preistoria e Protostoria

 Età Romana


 Età Medievale


 Età Moderna


MOSI lineari [4]

 Assistenza archeologica negativa


MOSI poligonal [6]


 Età Romana


 Datazione incerta

 Assistenza archeologica negativa

CENTURIAZIONE ROMANA

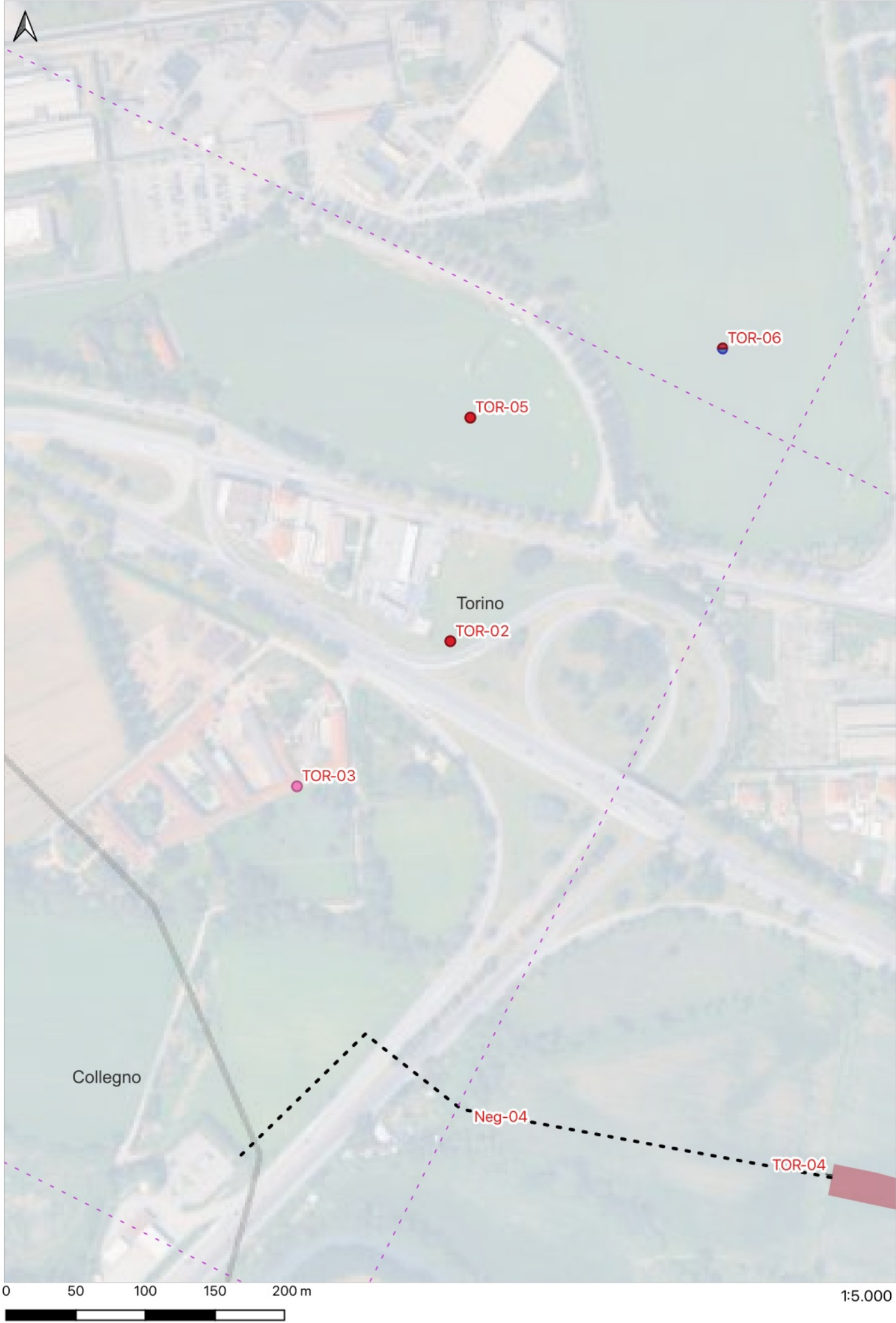
 Ipotesi assi principali secondo BORASI 1962

 Ipotesi assi generatori secondo CARANZANO 2023

 Ipotesi maglia ideale secondo CARANZANO 2023

Bibliografia:
Publica Strata 2005,pp.44-45

Archivio:



Localizzazione: Torino (TO) - .Corso Regina Mergherita
- posizionamento approssimato -

Modalità del rinvenimento: {dati bibliografici,documentazione di indagini archeologiche}

Tipologia del rinvenimento: area a uso funerario

Descrizione:
Le due sepolture sono venute alla luce nel 2011 durante i lavori di scavo per la costruzione del metanodotto all'interno dell'aiuola spartitraffico.Entrambe le cappuccine erano orientate est-ovest e avevano un fondo realizzato con tre tegoloni accostati e una copertura a doppio spiovente con coppie di tegole contrapposte e coppi a coprire i giunti e il colmo.La testa dei defunti poggiava su un coppo utilizzato come cuscino.Un'olletta accompagnava uno dei due defunti,mentre il corredo dell'altro era costituito,oltre che dall'olletta,anche da una bottiglia invetriata.I corredi sono inquadrabili tra il III e il IV secolod d.C.

Cronologia: {15 - Età Tardoantica (300 - 568)} -

Distanza dall'opera in progetto: >1000 m **Potenziale:** potenziale non valutabile **Rischio relativo:** rischio nullo

Strumenti di tutela: dato non disponibile

Strumenti urbanistico-territoriali:

Vincoli:



LEGENDA

Confini comunali

AREA DI INTERVENTO

Area in disponibilità Cave Druento

Area in disponibilità ES.CO.GE.

Cava già attiva

Cava in progetto

Fosso irriguo da dismettere

Nuovo tracciato fosso irriguo

Nuova pista di cantiere

Deposito terreno vegetale

ATTESTAZIONI STORICO ARCHEOLOGICHE (MOSI)

MOSI puntuali [27]

Preistoria e Protostoria

Età Romana

Età Medievale

Età Moderna

MOSI lineari [4]

Assistenza archeologica negativa

MOSI poligonal [6]

Età Romana

Datazione incerta

Assistenza archeologica negativa

CENTURIAZIONE ROMANA

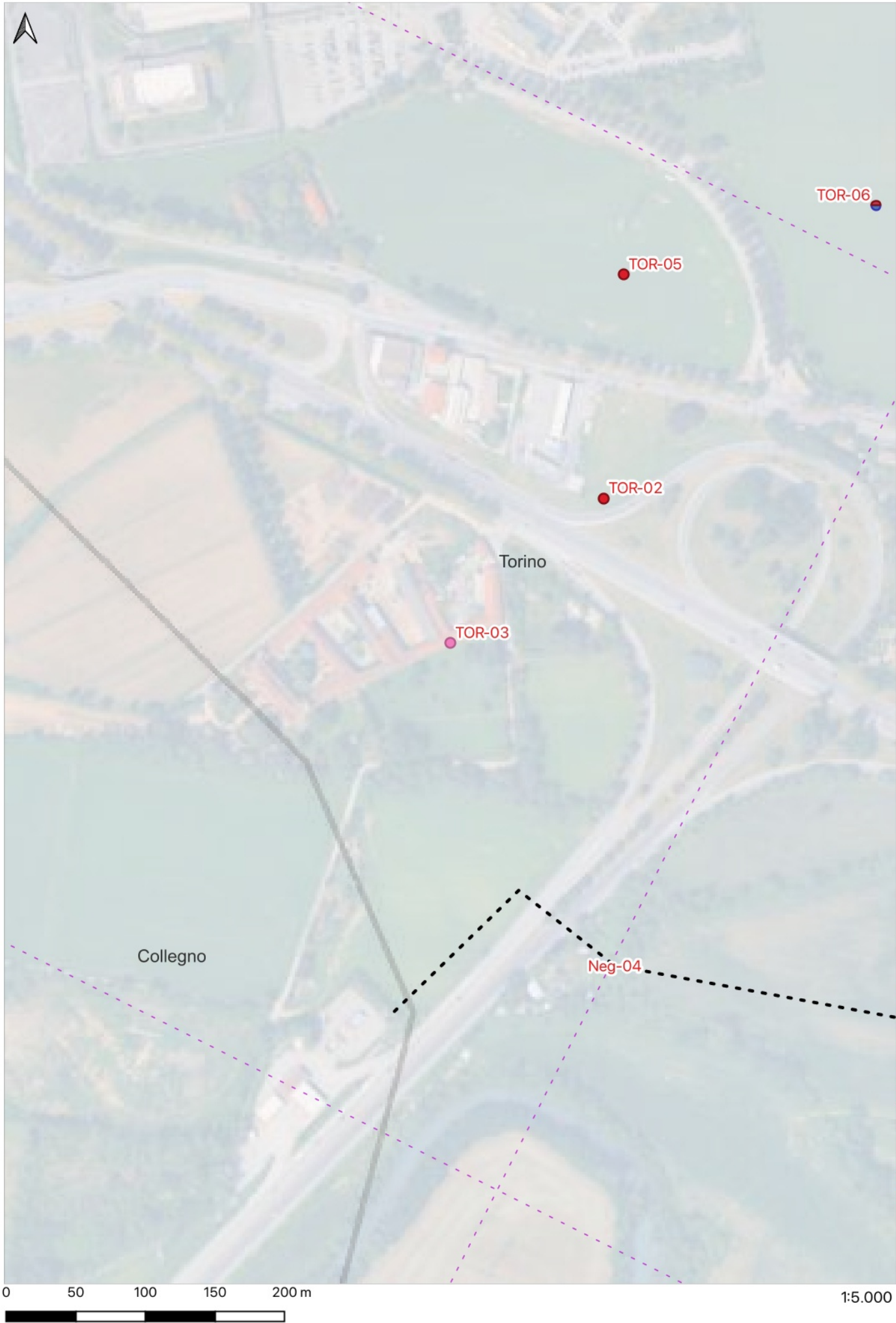
Ipotesi assi principali secondo BORASI 1962

Ipotesi assi generatori secondo CARANZANO 2023

Ipotesi maglia ideale secondo CARANZANO 2023

Bibliografia:
RATTO-RONCAGLIO 2012

Archivio:



Localizzazione: Torino (TO) - .Corso Regina Margherita 497 int.35
- posizionamento esatto -

Modalità del rinvenimento: {dati bibliografici}

Tipologia del rinvenimento: insediamento

Descrizione:
La prima attestazione della "cassina" di Messer Marco Zaffarone risale al 1580. Ampliata nel secolo successivo, alla fine del Seicento risultava già dotata, oltre che di fabbrica civile e rustica, anche di cappella, muro di recinzione, cinque stalle e "casa da massaro", ossia corpo rustico. Con atto del 23 aprile 1729 la principessa Anna Maria Litta, moglie di Giacomo Dal Pozzo della Cisterna, acquista dal marchese Giuseppe Maria Ottavio San Martino d'Aglié il tenimento della Saffarona, nei territori di Lucento e di Torino, composto anche dalle cascine Cravetta, Cassinotta e Artrucco, ampliando in tal modo i possedimenti familiari con una proprietà extraurbana nei pressi della capitale.

Cronologia: {21 - Età Moderna (1493 - 1799)} -

Distanza dall'opera in progetto: >1000 m **Potenziale:** potenziale alto **Rischio relativo:** rischio nullo

Strumenti di tutela: dato non disponibile

Strumenti urbanistico-territoriali: **Vincoli:**

LEGENDA

Confini comunali

AREA DI INTERVENTO

Area in disponibilità Cave Druento

Area in disponibilità ES.CO.GE.

Cava già attiva

Cava in progetto

Fosso irriguo da dismettere

Nuovo tracciato fosso irriguo

Nuova pista di cantiere

Deposito terreno vegetale

ATTESTAZIONI STORICO ARCHEOLOGICHE (MOSI)

MOSI puntuali [27]

Preistoria e Protostoria

Età Romana

Età Medievale

Età Moderna

MOSI lineari [4]

Assistenza archeologica negativa

MOSI poligonali [6]

Età Romana

Datazione incerta

Assistenza archeologica negativa

CENTURIAZIONE ROMANA

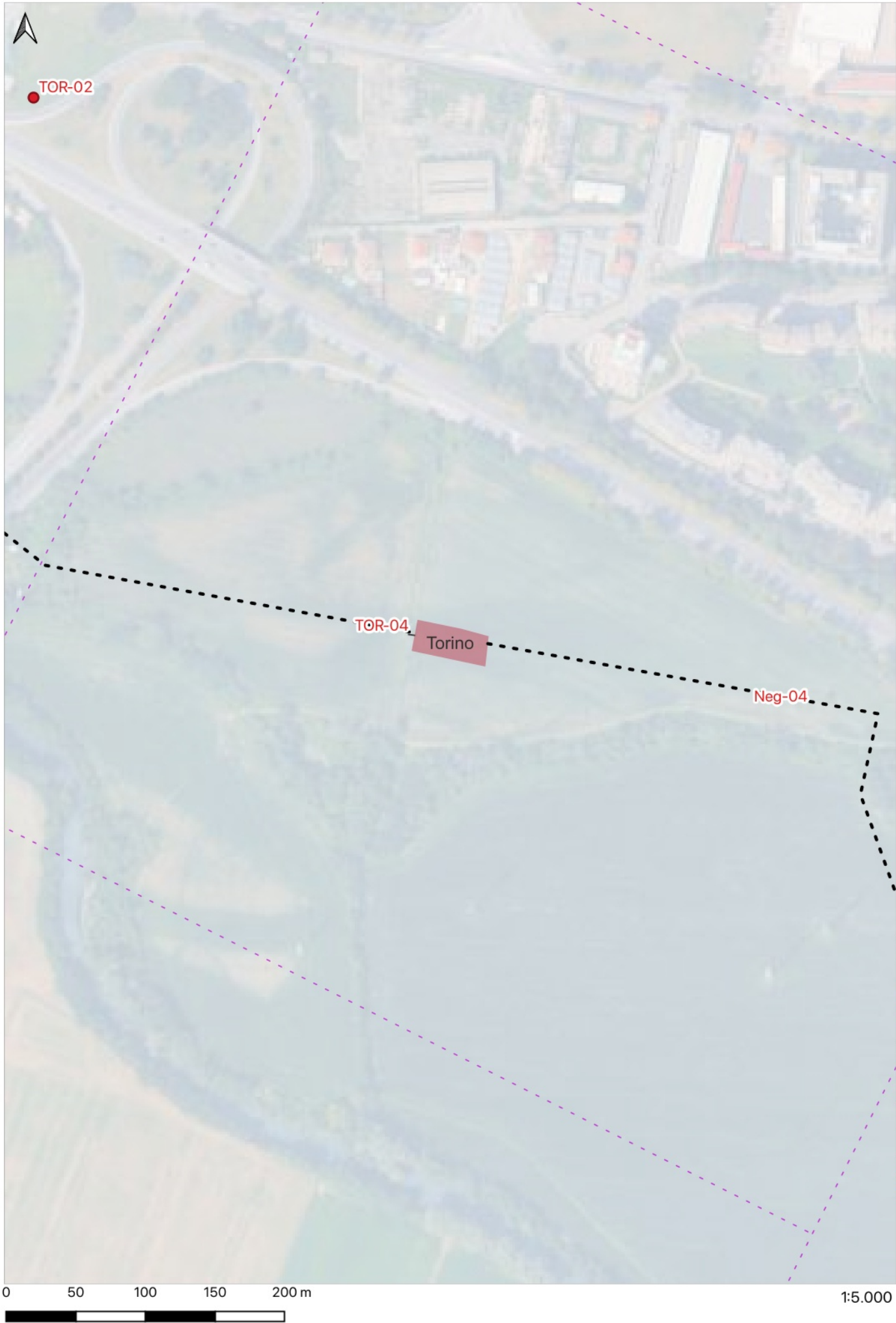
Ipotesi assi principali secondo BORASI 1962

Ipotesi assi generatori secondo CARANZANO 2023

Ipotesi maglia ideale secondo CARANZANO 2023

Bibliografia:

Archivio:
Museo Torino, Castello-cascina della Staffora



Localizzazione: Torino (TO) - Cascina Pellerina.
- posizionamento esatto -

Modalità del rinvenimento: {dati bibliografici, documentazione di indagini archeologiche, ricognizione archeologica/survey}

Tipologia del rinvenimento: insediamento

Descrizione:
Nell'area compresa tra corso Regina Margherita, via Pietro Cossa, corso Marche e la Dora, suddivisa in due dalla carrareccia che costeggiando la bealera vecchia, diparte dietro la cascina Pellerina e si dirige verso il castello del Saffarone. Nel 2011 sono stati rinvenuti, durante i lavori per la posa del teleriscaldamento, resti murari riconducibili ad un insediamento rustico romano articolato in tre fasi genericamente riferibili all'epoca medioimperiale e già indiziato dalle segnalazioni di Spaliviero e Castagno. A una prima costruzione costituita da un unico edificio segue un complesso più articolato con pavimenti in cocciopesto nel quale si possono identificare probabilmente un ambiente utilizzato come cucina e altri adibiti a immagazzinamento e/o stoccaggio; una ventina di metri a ovest sono state rinvenute le tracce di un secondo edificio. Nella terza fase il complesso viene ampliato e modificato e sono ancora riconoscibili ambienti con destinazione d'uso di servizio, come probabili stalle o ricoveri per animali


Cronologia: {14 - Età Romano imperiale (27 a.C.- 476)} -

Distanza dall'opera in progetto: >1000 m **Potenziale:** potenziale alto **Rischio relativo:** rischio nullo


Strumenti di tutela: sì


Strumenti urbanistico-territoriali: **Vincoli:**
{D.Lgs.42/2004}
{tutela diretta}


LEGENDA


 Confini comunali


AREA DI INTERVENTO


 Area in disponibilità Cave Druento


 Area in disponibilità ES.CO.GE.


 Cava già attiva

 Cava in progetto

 Fosso irriguo da dismettere


 Nuovo tracciato fosso irriguo


 Nuova pista di cantiere


 Deposito terreno vegetale


ATTESTAZIONI STORICO ARCHEOLOGICHE (MOSI)

MOSI puntuali [27]


 Preistoria e Protostoria

 Età Romana


 Età Medievale


 Età Moderna


MOSI lineari [4]

 Assistenza archeologica negativa


MOSI poligonali [6]


 Età Romana


 Datazione incerta

 Assistenza archeologica negativa

CENTURIAZIONE ROMANA

 Ipotesi assi principali secondo BORASI 1962

 Ipotesi assi generatori secondo CARANZANO 2023

 Ipotesi maglia ideale secondo CARANZANO 2023



Localizzazione: Torino (TO) - Cascina Cravetta.Cascina Cravetta
- posizionamento approssimato -

Modalità del rinvenimento: {dati di archivio}

Tipologia del rinvenimento: area di materiale mobile

Descrizione:
Segnalato un affioramento di tegole romane in due punti poco estesi di un campo compreso tra via Pianezza e la strada che porta al carcere delle Vallette (ad est della cascina Cravetta e a ovest della strada per il carcere), in prossimità del traliccio dell'alta tensione

Cronologia: {12 - Età Romana (753 a.C.- 476)} -

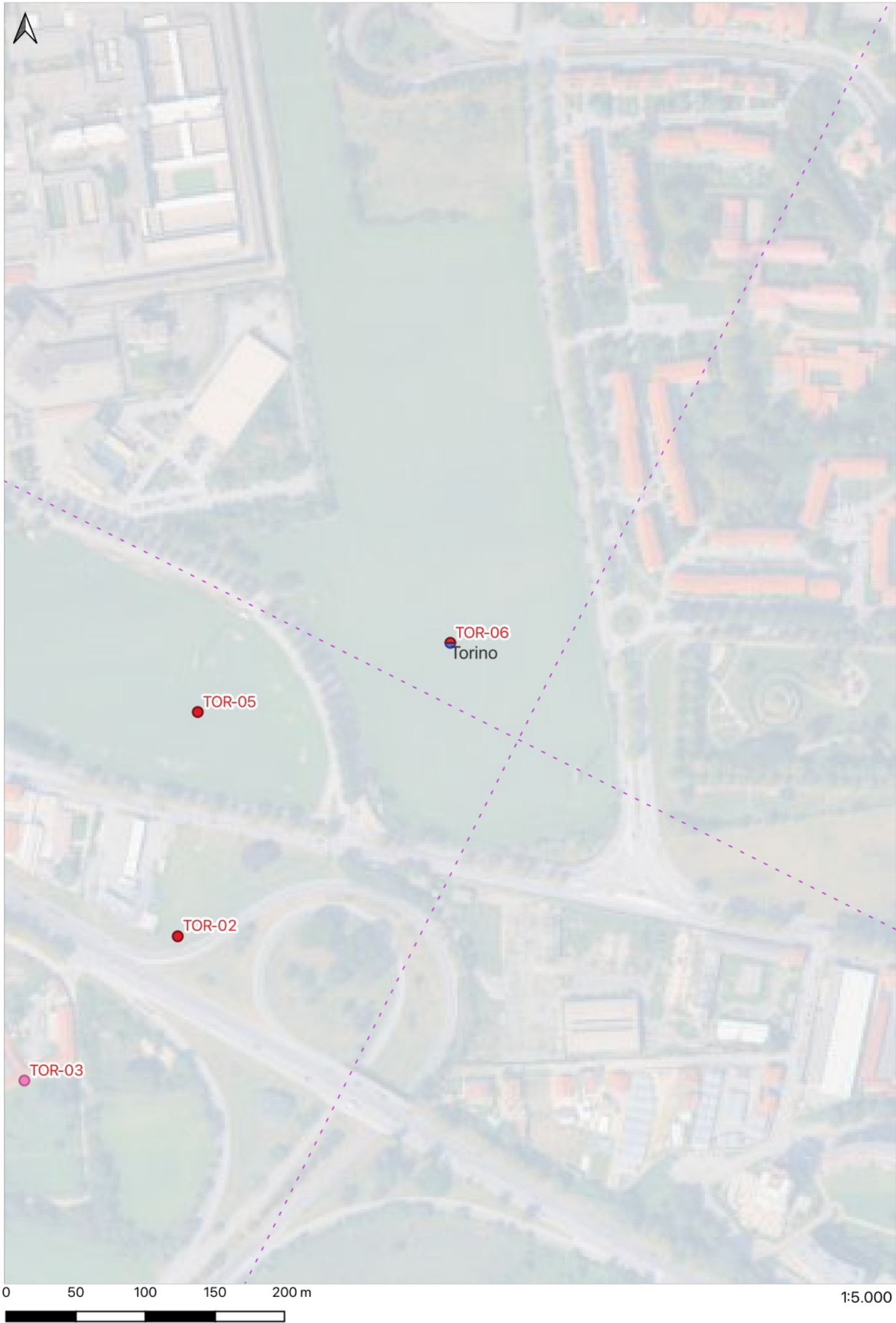
Distanza dall'opera in progetto: >1000 m **Potenziale:** potenziale medio **Rischio relativo:** rischio nullo

Strumenti di tutela: dato non disponibile

Strumenti urbanistico-territoriali: **Vincoli:**

Bibliografia:
CARANZANO 2022,p.87

Archivio:
Archivio SABAPTo, Metanodotti cart.9-fasc.6: Torino, Allacciamento ENI spa DIV R&M DN 100 e anello di Torino DP 12 BAR,sito n.1



Localizzazione: Torino (TO) - Aviglio.
- posizionamento approssimato -

Modalità del rinvenimento: {dati bibliografici}

Tipologia del rinvenimento: elemento toponomastico

Descrizione:
Il toponimo medievale indica un'ampia zona di terre comuni poste al confine tra Torino,Altessano e Collegno sul versante sinistro della Dora. Si richiama comunque la derivazione romana del toponimo (Aveglio da Avilium) con richiamo evidente alla gens Avilia che ha manifestato un notevole dimanismo imprenditoriale nella prima età imperiale nelle regioni di recente colonizzazione tardorepubblicana tra in Val di Susa (Avigliana) ,Industria (dove la gens è attestata a livello epigrafico),la Valle d'Aosta (Pont'Ael; Aymaville)

Cronologia: {12 - Età Romana (753 a.C- 476),16 - Età Medievale (569 - 1492)} -

Distanza dall'opera in progetto: >1000 m **Potenziale:** potenziale alto **Rischio relativo:** rischio nullo

Strumenti di tutela: dato non disponibile

Strumenti urbanistico-territoriali:

Vincoli:




LEGENDA

 Confini comunali

AREA DI INTERVENTO

 Area in disponibilità Cave Druento

 Area in disponibilità ES.CO.GE.

 Cava già attiva

 Cava in progetto

 Fosso irriguo da dismettere

 Nuovo tracciato fosso irriguo

 Nuova pista di cantiere

 Deposito terreno vegetale

ATTESTAZIONI STORICO ARCHEOLOGICHE (MOSI)

MOSI puntuali [27]

 Preistoria e Protostoria

 Età Romana

 Età Medievale

 Età Moderna


MOSI lineari [4]

 Assistenza archeologica negativa

MOSI poligonali [6]

 Età Romana

 Datazione incerta

 Assistenza archeologica negativa

CENTURIAZIONE ROMANA

 Ipotesi assi principali secondo BORASI 1962

 Ipotesi assi generatori secondo CARANZANO 2023

 Ipotesi maglia ideale secondo CARANZANO 2023

Bibliografia:
Publica Strata 2005,p.27

Archivio:



Localizzazione: Venaria Reale (TO) - .Via Boccaccio
- posizionamento esatto -

Modalità del rinvenimento: {documentazione di indagini archeologiche}

Tipologia del rinvenimento: area priva di tracce archeologiche

Descrizione:
Nel mese di agosto 2013 è stata eseguita l'assistenza archeologica agli scavi per l'ampliamento della scuola materna di via Boccaccio.L'assistenza ha dato esito archeologico negativo su tutta l'area di scavo.Sinteticamente si sono osservate le seguenti successioni stratigrafiche.Settore est dello scavo: da 0 a -10 cm humus; da -10 a -80 cm: strato limo-sabbioso con ghiaia centimetrica e rari ciottoli (fittamente interessato da radici); da -80 a -110 cm: strato limo-sabbioso rossiccio con andamento sub-orizzontale (paleosuolo a copertura delle ghiaie sterili); da -110 a -125 cm: affioramento di ghiaie sterili di colore rossiccio.Settore ovest dello scavo: da 0 a -10 cm humus; da -10 a -100 cm: complesso ghiaioso con presenza di frammenti di laterizi e intrusione di materiali recenti (riporto); da -100 a -120 cm: affioramenti di ghiaie sterili


Cronologia: {24 - non rilevabile per assenza di tracce archeologiche} -


Distanza dall'opera in progetto: >1000 m **Potenziale:** potenziale nullo **Rischio relativo:** rischio nullo


Strumenti di tutela: no


Strumenti urbanistico-territoriali: **Vincoli:** {} {}


LEGENDA


 Confini comunali


 Area in disponibilità Cave Druento


 Area in disponibilità ES.CO.GE.


 Cava già attiva

 Cava in progetto

 Fosso irriguo da dismettere


 Nuovo tracciato fosso irriguo


 Nuova pista di cantiere


 Deposito terreno vegetale


ATTESTAZIONI STORICO ARCHEOLOGICHE (MOSI)

MOSI puntuali [27]


 Preistoria e Protostoria

 Età Romana


 Età Medievale


 Età Moderna


MOSI lineari [4]

 Assistenza archeologica negativa


MOSI poligonali [6]


 Età Romana


 Datazione incerta

 Assistenza archeologica negativa

CENTURIAZIONE ROMANA

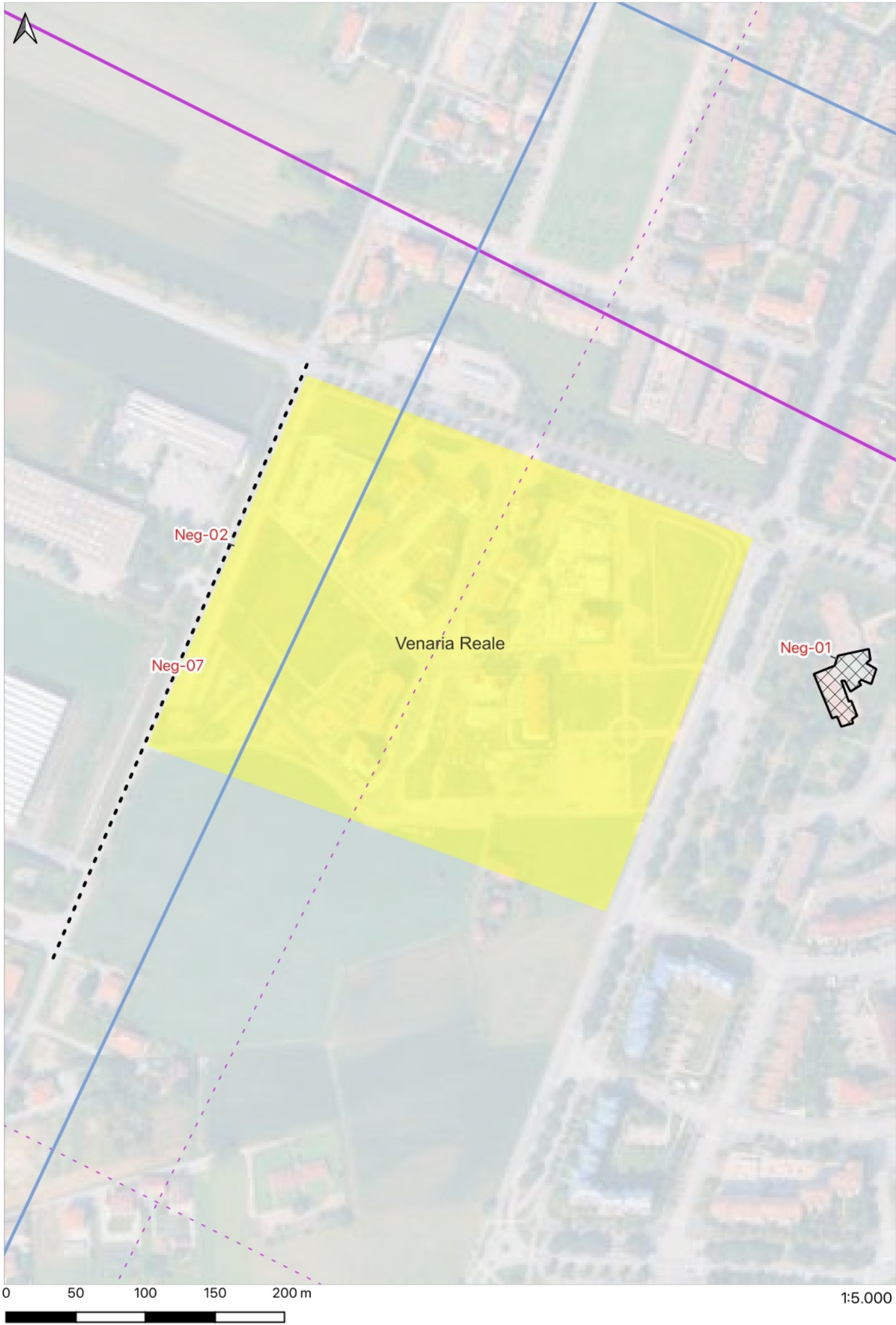
 Ipotesi assi principali secondo BORASI 1962

 Ipotesi assi generatori secondo CARANZANO 2023

 Ipotesi maglia ideale secondo CARANZANO 2023

Bibliografia:

Archivio:
SABAP-TO,Archivio Relazioni di Scavo,Venaria Reale



Localizzazione: Venaria Reale (TO) - .Via Don Sapino,via Petrarca,corso Macchiavelli
- posizionamento approssimato -

Modalità del rinvenimento: {documentazione di indagini archeologiche}

Tipologia del rinvenimento: area priva di tracce archeologiche

Descrizione:
Nel mese di luglio 2019 sono stati eseguiti 36 sondaggi archeologici preventivi all'interno dell'area delimitata dalle vie Don Sapino e Petrarca,da corso Machiavelli e da un edificio posto lungo la strada per Druento.I tagli sono stati effettuati in corrispondenza delle fasce di terreno destina-te a ospitare la viabilità perimetrale,quella centrale,le piazze,i percorsi pedonali e le aree destinate a verde pubblico comprese nell'area oggetto d'intervento.Nell'area destinata a parco,in ragione della minore interfe-renza delle opere di scavo in previsione,sono state invece realizzate tre trincee orientate circa nord-sud della lunghezza rispettiva di 70 m (est),150 m (centro) e 60 m (ovest),per una profondità massima di 40-50 cm.In tutti gli scavi non si sono evidenziate strutture materiali o stratigrafie di interesse storico-archeologico.La stratigrafia osservata è stata la seguente: ivello di humus/coltivo,spessore medio di 30-40 cm; deposito limoso sabbioso di colore rossastro avente potenza stra-tigrafica massima di circa 40-50 cm; deposito ghiaioso naturale

Cronologia: {23 - non determinabile} -

Distanza dall'opera in progetto: 500-1000 m **Potenziale:** potenziale nullo **Rischio relativo:** rischio nullo


Strumenti di tutela: no


Strumenti urbanistico-territoriali:


Vincoli:





LEGENDA


 Confini comunali


 Area in disponibilità Cave Druento


 Area in disponibilità ES.CO.GE.


 Cava già attiva

 Cava in progetto

 Fosso irriguo da dismettere


 Nuovo tracciato fosso irriguo

 Nuova pista di cantiere


 Deposito terreno vegetale


ATTESTAZIONI STORICO ARCHEOLOGICHE (MOSI)

MOSI puntuali [27]


 Preistoria e Protostoria

 Età Romana


 Età Medievale


 Età Moderna


MOSI lineari [4]

 Assistenza archeologica negativa


MOSI poligonali [6]


 Età Romana


 Datazione incerta

 Assistenza archeologica negativa

CENTURIAZIONE ROMANA

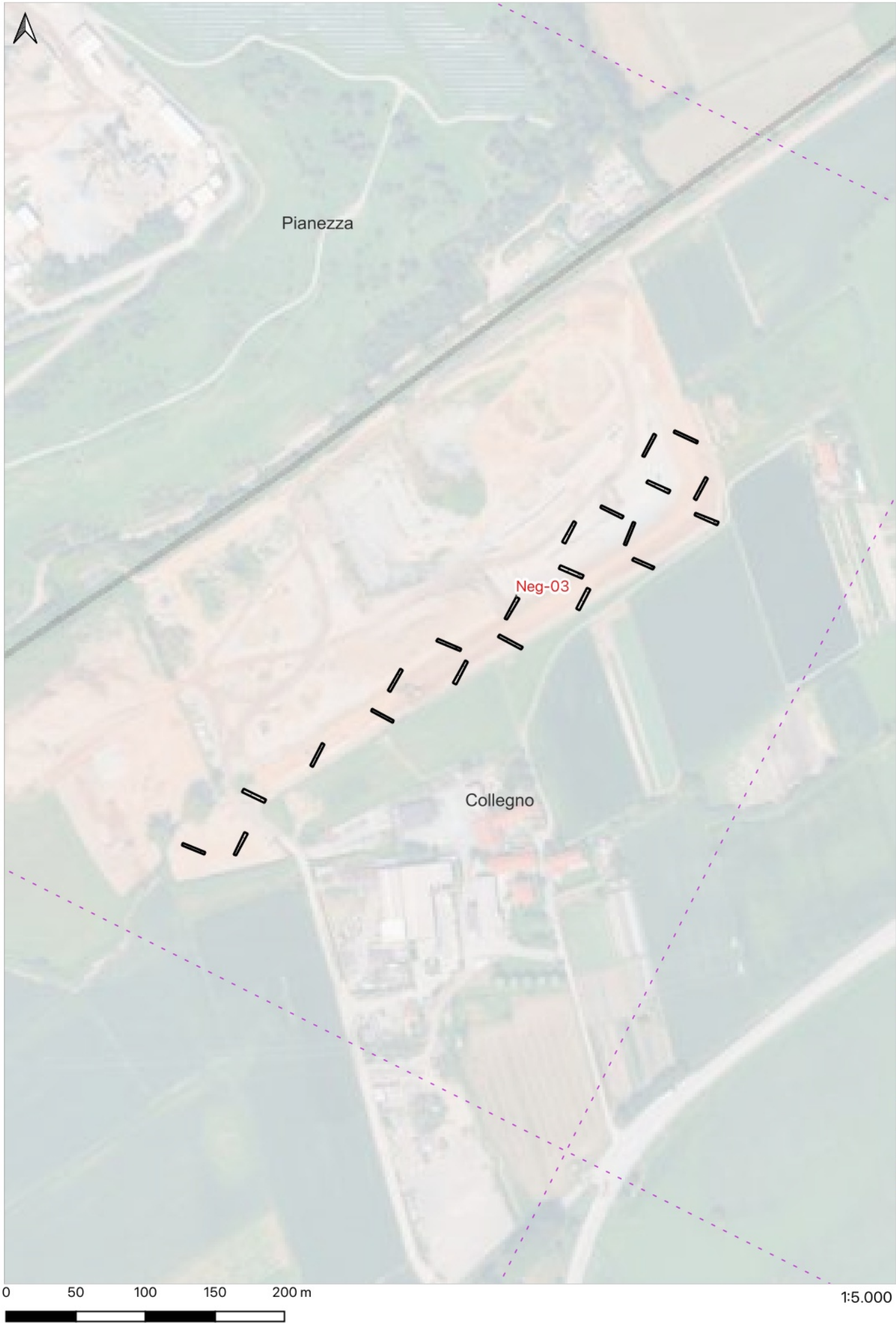
 Ipotesi assi principali secondo BORASI 1962

 Ipotesi assi generatori secondo CARANZANO 2023

 Ipotesi maglia ideale secondo CARANZANO 2023

Bibliografia:

Archivio:
SABAP-TO,Archivio Relazioni di Scavo,Venaria Reale



Localizzazione:

Collegno (TO) - Ciabot Gay.
- posizionamento esatto -

Modalità del rinvenimento:

{documentazione di indagini archeologiche}

Tipologia del rinvenimento:

area priva di tracce archeologiche

Descrizione:

Nel 2024 sono stati eseguiti una serie di 21 sondaggi archeologici (18x2 m ca.) in località Ciabot Gay allo scopo di verificare la potenzialità archeologica dell'area di realizzazione di una discarica di rifiuti pericolosi nei punti di ampliamento della vasca,di realizzazione di una pista esterna,di spostamento di una bealera e di un'area di servizi.Le trincee hanno dato esito negativo evidenziando stratografie di formazione pressochè naturale.L'unico strato antropizzato è infatti quello superficiale costituito da terreno coltivo grigio a matrice limosa,che in alcuni casi contiene piccoli frustoli laterizi.AL di sotto del coltivo si osserva uno strato rossiccio a matrice limosa compatto e privo di inclusi spesso tra 0,10 e 0,50 ad eccezione della ytroncea 21 dove raggiunge gli 0,70,m e che è assente nelle trincee 1,15,16, 18 e 20, dove è invece già presente la ghiaia sterile

Cronologia:

{24 - non rilevabile per assenza di tracce archeologiche} -

Distanza dall'opera in progetto:

500-1000 m

Potenziale:

potenziale nullo

Rischio relativo:

rischio nullo

Strumenti di tutela:

dato non disponibile

Strumenti urbanistico-territoriali:

Vincoli:

LEGENDA

Confini comunali

AREA DI INTERVENTO

Area in disponibilità Cave Druento

Area in disponibilità ES.CO.GE.

Cava già attiva

Cava in progetto

Fosso irriguo da dismettere

Nuovo tracciato fosso irriguo

Nuova pista di cantiere

Deposito terreno vegetale

ATTESTAZIONI STORICO ARCHEOLOGICHE (MOSI)

MOSI puntuali [27]

Preistoria e Protostoria

Età Romana

Età Medievale

Età Moderna

MOSI lineari [4]

Assistenza archeologica negativa

MOSI poligonali [6]

Età Romana

Datazione incerta

Assistenza archeologica negativa

CENTURIAZIONE ROMANA

Ipotesi assi principali secondo BORASI 1962

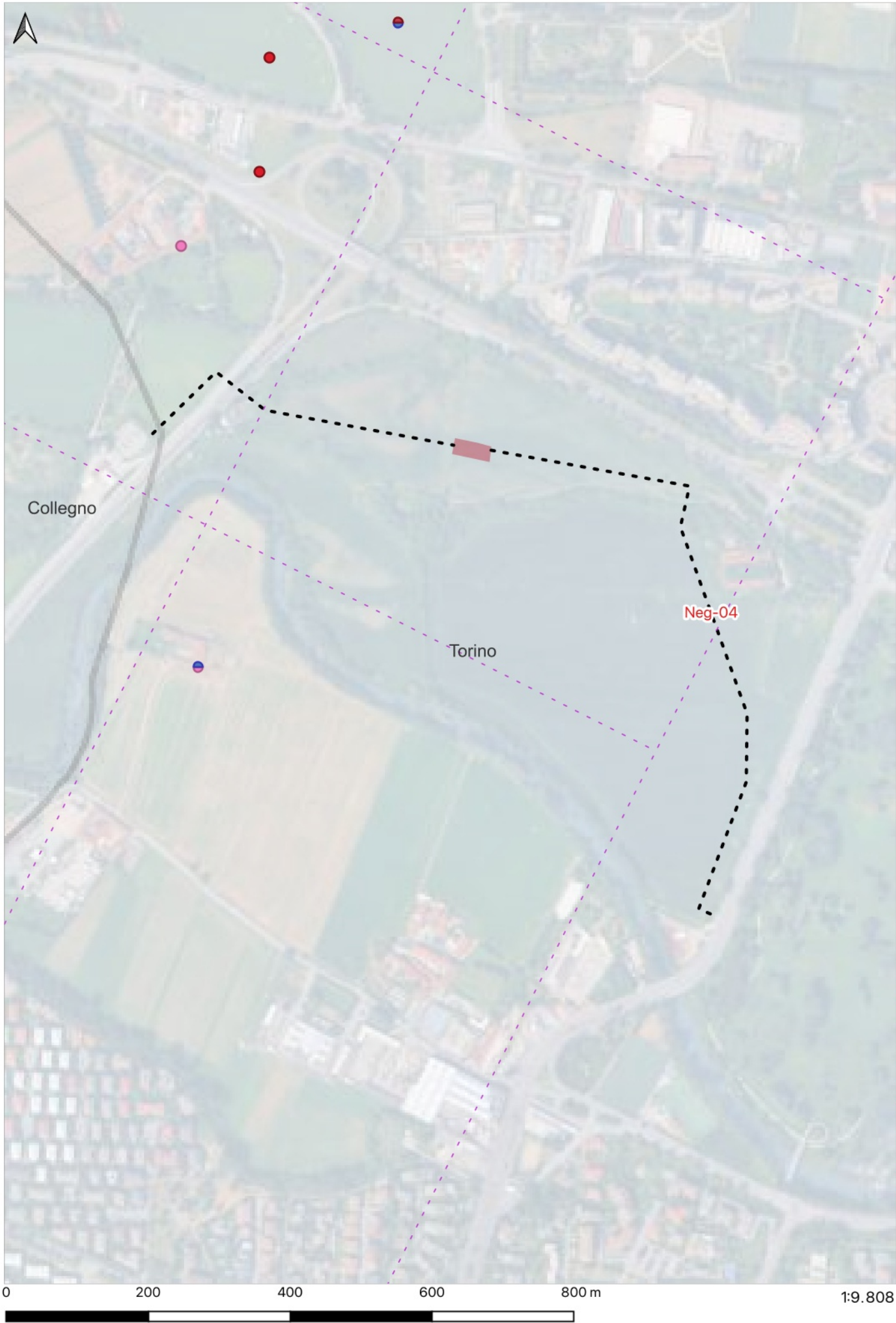
Ipotesi assi generatori secondo CARANZANO 2023

Ipotesi maglia ideale secondo CARANZANO 2023

Bibliografia:

Archivio:

SABAP-TO,Archivio relazioni di scavo,TOPr/69



Localizzazione: Torino (TO) - .Strada Pellerina,via Cossa
- posizionamento esatto -

Modalità del rinvenimento: {dati di archivio,documentazione di indagini archeologiche}

Tipologia del rinvenimento: area priva di tracce archeologiche

Descrizione:
Assistenza prestata nel 2011 per Metanodotto SNAM,Rete gas,allacciamento Iride energia spa,c.so Regina-via Pianezza.Nessuna evidenza riscontrata.Durante i lavori è emerso l'insediamento rustico di età medio-imperiale (cfr.MOSI)

Cronologia: {24 - non rilevabile per assenza di tracce archeologiche} -

Distanza dall'opera in progetto: >1000 m **Potenziale:** potenziale nullo **Rischio relativo:** rischio nullo

Strumenti di tutela: no

Strumenti urbanistico-territoriali: **Vincoli:**

LEGENDA

Confini comunali

AREA DI INTERVENTO

Area in disponibilità Cave Druento

Area in disponibilità ES.CO.GE.

Cava già attiva

Cava in progetto

Fosso irriguo da dismettere

Nuovo tracciato fosso irriguo

Nuova pista di cantiere

Deposito terreno vegetale

ATTESTAZIONI STORICO ARCHEOLOGICHE (MOSI)

MOSI puntuali [27]

Preistoria e Protostoria

Età Romana

Età Medievale

Età Moderna

MOSI lineari [4]

Assistenza archeologica negativa

MOSI poligonali [6]

Età Romana

Datazione incerta

Assistenza archeologica negativa

CENTURIAZIONE ROMANA

Ipotesi assi principali secondo BORASI 1962

Ipotesi assi generatori secondo CARANZANO 2023

Ipotesi maglia ideale secondo CARANZANO 2023










Bibliografia:

Archivio:
SABAP-TO,Archivio Relazioni di Scavo


$$\left\{ \begin{array}{l} \{ \\ \{ \end{array} \right.$$





Archivio SABAP-TO,ARS,Strada di collegamento corso Marche e SS24 con nuovo ponte sulla Dora.
Lotto 2,viale Certosa-SP24,2009-2010

- LEGENDA**


 -  Confini comunali
 - AREA DI INTERVENTO**
 -  Area in disponibilità Cave Druento
 -  Area in disponibilità ES.CO.GE.
 -  Cava già attiva
 -  Cava in progetto
 -  Fosso irriguo da dismettere
 -  Nuovo tracciato fosso irriguo
 -  Nuova pista di cantiere
 -  Deposito terreno vegetale

ATTESTAZIONI STORICO ARCHEOLOGICHE (MOSI)




MOSI puntuali [27]

 -  Preistoria e Protostoria
 -  Età Romana
 -  Età Medievale
 -  Età Moderna




MOSI lineari [4]

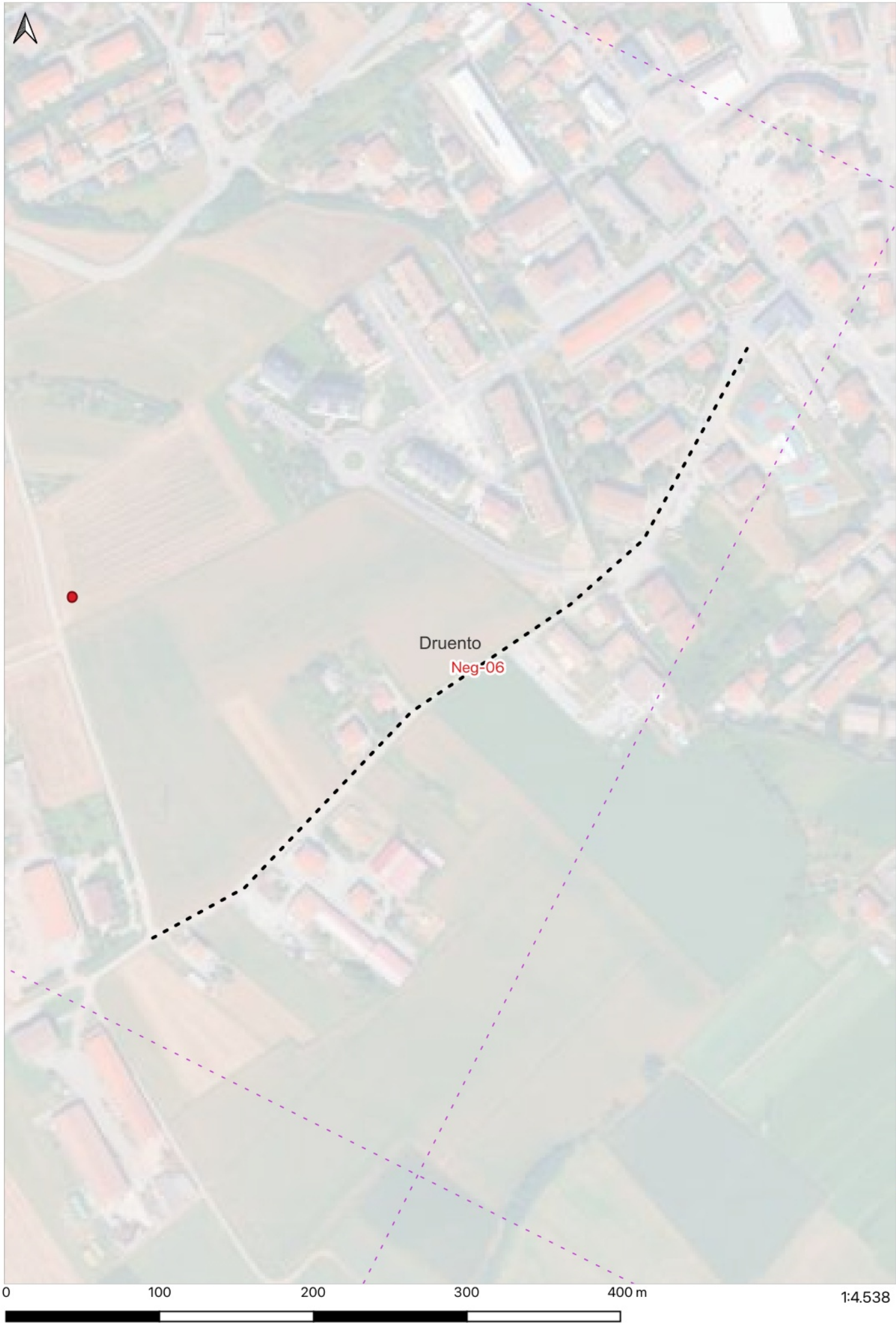
 -  Assistenza archeologica negativa

MOSI poligonali [6]

 -  Età Romana
 -  Datazione incerta
 -  Assistenza archeologica negativa

CENTURIAZIONE ROMANA

 -  Ipotesi assi principali secondo BORASI 1962
 -  Ipotesi assi generatori secondo CARANZANO 2023
 -  Ipotesi maglia ideale secondo CARANZANO 2023



Localizzazione: Druento (TO) - .Via Raffaello Sanzio
- posizionamento esatto -

Modalità del rinvenimento: {documentazione di indagini archeologiche}

Tipologia del rinvenimento: area priva di tracce archeologiche

Descrizione:
Nel 2013 assistenza per nuova urbanizzazione settore C6.Seguiti i lavori per nuova strada,rotonda e pista ciclabile e sottoservizi lungo il Naviglio.Intercettati esclusivamente depositi sterili.

Cronologia: {24 - non rilevabile per assenza di tracce archeologiche} -

Distanza dall'opera in progetto: >1000 m **Potenziale:** potenziale nullo **Rischio relativo:** rischio nullo

Strumenti di tutela: dato non disponibile

Strumenti urbanistico-territoriali: **Vincoli:**

LEGENDA

Confini comunali

AREA DI INTERVENTO

Area in disponibilità Cave Druento

Area in disponibilità ES.CO.GE.

Cava già attiva

Cava in progetto

Fosso irriguo da dismettere

Nuovo tracciato fosso irriguo

Nuova pista di cantiere

Deposito terreno vegetale

ATTESTAZIONI STORICO ARCHEOLOGICHE (MOSI)

MOSI puntuali [27]

Preistoria e Protostoria

Età Romana

Età Medievale

Età Moderna

MOSI lineari [4]

Assistenza archeologica negativa

MOSI poligonali [6]

Età Romana

Datazione incerta

Assistenza archeologica negativa

CENTURIAZIONE ROMANA

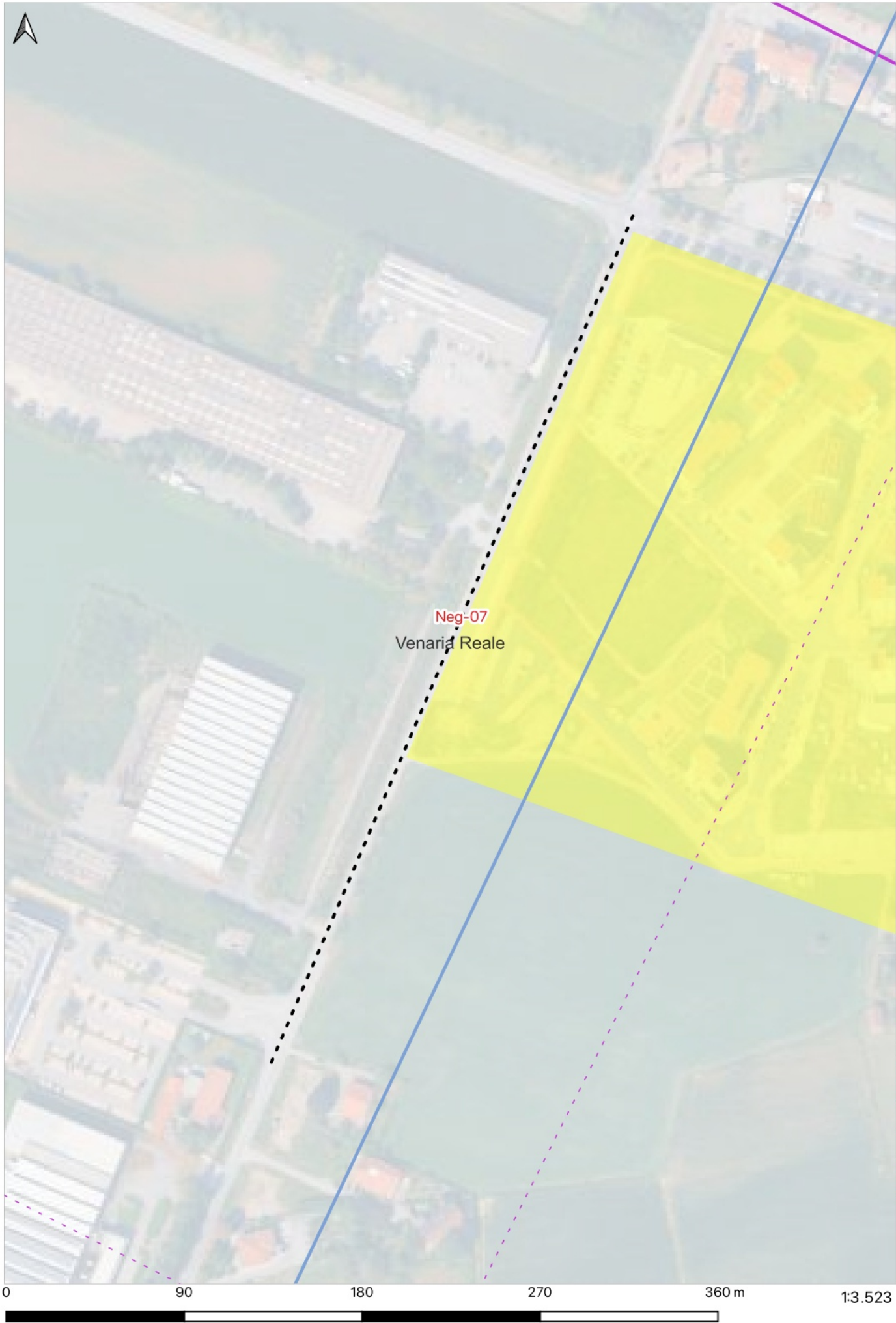
Ipotesi assi principali secondo BORASI 1962

Ipotesi assi generatori secondo CARANZANO 2023

Ipotesi maglia ideale secondo CARANZANO 2023

Bibliografia:

Archivio:
Archivio SABAP-TO,ARS,Druento,via Raffaele Sanzio,2013



Localizzazione:

Venaria Reale (TO) -
- posizionamento esatto -

Modalità del rinvenimento:

{documentazione di indagini archeologiche}

Tipologia del rinvenimento:

area priva di tracce archeologiche

Descrizione:

Sostituzione rete in MPB-ATEM TO2.Eseguiti nel 2022 9 sondaggi archeologici,larghi 50 cm e lunghi 20m.La strati-grafia,fino a 130 cm di profondità,ha mostrato una sequenza di depositi limo-sabbioso/argillosi privi di evidenze archeologiche rossastro

Cronologia:

{24 - non rilevabile per assenza di tracce archeologiche} -

Distanza dall'opera in progetto:

>1000 m

Potenziale:

potenziale nullo

Rischio relativo:

rischio nullo

Strumenti di tutela:

dato non disponibile

Strumenti urbanistico-territoriali:

Vincoli:

- LEGENDA
- Confini comunali

AREA DI INTERVENTO

Area in disponibilità Cave Druento

Area in disponibilità ES.CO.GE.

Cava già attiva

Cava in progetto

Fosso irriguo da dismettere

Nuovo tracciato fosso irriguo

Nuova pista di cantiere

Deposito terreno vegetale

ATTESTAZIONI STORICO ARCHEOLOGICHE (MOSI)

MOSI puntuali [27]

Preistoria e Protostoria

Età Romana

Età Medievale

Età Moderna

MOSI lineari [4]

Assistenza archeologica negativa

MOSI poligonal [6]

Età Romana

Datazione incerta

Assistenza archeologica negativa

CENTURIAZIONE ROMANA

Ipotesi assi principali secondo BORASI 1962

Ipotesi assi generatori secondo CARANZANO 2023

Ipotesi maglia ideale secondo CARANZANO 2023

Bibliografia:

Archivio:

Archivio SABAP-TO,ARS, via Don Sapino